教育部审定
2013

义务教育教科书

地理图册

DILI TUCE

八年级下册

星球地图出版社
STAR MAP PRESS

主　　编　朱　翔　周瑞祥　刘新民
责任编辑　陈　骞　胡茂永
审　　校　连　玉　张应运
审　　订　李亚平

图　　例

★	中国首都		主要航空港		银
◉	外国首都		主要港口		铀
◎	省级行政中心		珊瑚礁		钛
○	主要城市		海岸线		锑
	洲界		运河		镍
	国界（世界全图）		河流、湖泊、瀑布		锡
	未定国界（世界全图）		时令河		钨
	军事分界线、停火线		水库		铝土
	地区界		冬季冰冻界		稀土
	中国省、自治区、直辖市界		陆缘冰		钼
	中国特别行政区界		永久冰冻界		汞
	直辖市区、县及地级市界		沙漠		铬
	铁路	■	煤		锰
	高速公路		石油	●	磷
	主要公路		天然气		金刚石
	航海线	▲	铁		石棉
	海底隧道		铜	▲	硫
	长城		铅锌		钾盐
▲8848.86	山峰、高程（米）	◐	金		

义务教育教科书
地理图册
八年级　下册
星球地图出版社　编制
星球地图出版社　出版
网址：http://www.emapedu.com
新华书店发行
中国人民解放军第一二零五工厂(北京)印刷
开本：890毫米×1240毫米　1/16　印张：3.25
2014年1月第2版　2021年12月第20次印刷
ISBN 978-7-5471-1232-8
审图号：JS(2021)01-166号　定价：5.31元
著作权所有・侵权必究
社址：北京市北三环中路69号　邮编：100088　电话：010-62011565

Contents 目录

序　图……2～5

中国地形　中国政区……2

第五章　中国的地域差异……6～18

第一节　四大地理区域的划分……6

第二节　北方地区和南方地区……8

第三节　西北地区和青藏地区……12

第六章　认识区域：位置与分布……19～22

第一节　东北地区的地理位置与自然环境……19

第二节　东北地区的人口与城市分布……21

第三节　东北地区的产业分布……22

第七章　认识区域：联系与差异……23～33

第一节　香港特别行政区的国际枢纽功能……23

第二节　澳门特别行政区的旅游文化特色……25

第三节　珠江三角洲区域的外向型经济……26

第四节　长江三角洲区域的内外联系……28

第五节　长株潭城市群内部的差异与联系……32

第八章　认识区域：环境与发展……34～47

第一节　北京市的城市特征与建设成就……34

第二节　台湾省的地理环境与经济发展……38

第三节　新疆维吾尔自治区的地理概况与区域开发……40

第四节　贵州省的环境保护与资源利用……42

第五节　黄土高原的区域发展与居民生活……44

第九章　建设永续发展的美丽中国……48～封三

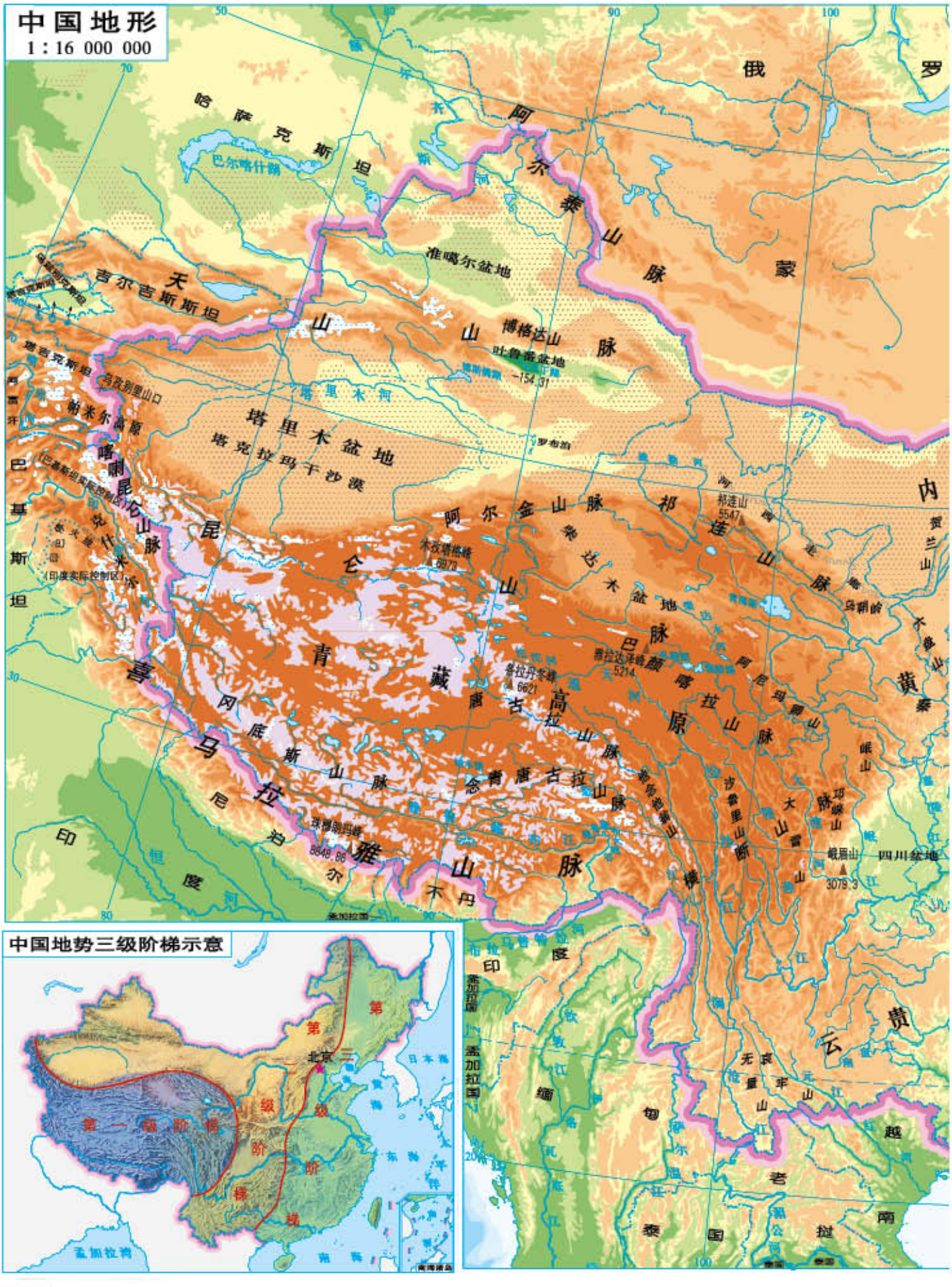
中国地形
1：16 000 000
俄罗
哈萨克斯坦
阿尔泰山脉
蒙
巴尔喀什湖
准噶尔盆地
天山山脉
吉尔吉斯斯坦
博格达山
吐鲁番盆地
塔里木河
塔里木盆地
塔克拉玛干沙漠
帕米尔高原
喀喇昆仑山脉
巴基斯坦
阿尔金山脉
祁连山脉
内
贺兰山
乌鞘岭
木孜塔格峰
6973
昆仑山
柴达木盆地
巴颜喀拉山脉
青藏高原
唐古拉山脉
念青唐古拉山脉
冈底斯山脉
喜马拉雅山脉
珠穆朗玛峰
8848.86
尼泊尔
印度
不丹
孟加拉国
黄
秦
岷山
大雪山
四川盆地
峨眉山
3079.3
贵
云
缅甸
越
老
泰国
南
挝
中国地势三级阶梯示意
第一级阶梯
第二级阶梯
第三级阶梯
北京
日本海
东海
南海
孟加拉湾

大兴安岭
小兴安岭
三江平原
松嫩平原
东北平原
长白山
长白山天池
(白头山天池)
辽河平原
辽东丘陵
山东半岛
黄河三角洲
北京
燕山
恒山
2016.1
五台山
3061.1
泰山
1532.7
华山
2154.9
崂山
1491.7
太行山脉
吕梁山脉
黄土高原
大别山
黄山
1864.8
庐山
1473.4
衡山
1300.7
长江中下游平原
长江三角洲
崇明岛
舟山群岛
东海
钓鱼岛
赤尾屿
台湾
玉山
3952
台湾岛
台湾海峡
东沙群岛
南海
海南岛
五指山
1867
雷州半岛
琼州海峡
北部湾
菲律宾
日本海
朝鲜
韩国
日本
陆高与海深（米）
冒泡
6000
5000
4000
3000
2000
1000
500
200
0
注地
200
1000
2000
3000
4000
5000
6000
南海诸岛
1:40 000 000

中国政区
1：16 000 000
俄
罗
蒙
哈萨克斯坦
巴尔喀什湖
阿勒泰
塔城
克拉玛依
乌鲁木齐
吉尔吉斯斯坦
阿克苏
吐鲁番
库尔勒
哈密
喀什
新疆维吾尔自治区
叶城
和田
塔吉克斯坦
巴基斯坦
（巴基斯坦实际控制区）
克什米尔
（印度实际控制区）
敦煌
甘
嘉峪关
张掖
肃
金昌
内
石嘴山
银川
宁夏回族自治区
中卫
德令哈
格尔木
青海省
西宁
兰州
天水
玛沁
玉树
嘉黎
西藏自治区
那曲
昌都
马尔康
广元
四川省
都江堰
成都
拉萨
日喀则
林芝
芒康
康定
乐山
重庆
宜宾
西昌
香格里拉
毕节
遵义
攀枝花
贵州省
贵阳
大盘水
大理
保山
楚雄
昆明
玉溪
云南省
临沧
普洱
蒙自
广
百色
印
尼泊尔
不丹
恒河
布拉马普特拉河
印度
孟加拉国
北回归线
缅
甸
孟加拉湾
泰
国
老
挝
越
南

黑龙江省
吉林省
辽宁省
内蒙古自治区
河北省
北京市
天津市
山西省
陕西省
山东省
河南省
安徽省
江苏省
上海市
湖北省
湖南省
浙江省
江西省
福建省
台湾省
重庆市
四川省
贵州省
云南省
西藏自治区
广东省
广西壮族自治区
海南省
香港特别行政区
澳门特别行政区
东沙群岛
南沙群岛
西沙群岛
中沙群岛
台湾岛
海南岛
日本海
黄海
东海
南海
太平洋
朝鲜
韩国
日本
菲律宾
越南
老挝
柬埔寨
泰国
马来西亚
文莱
印尼
南海诸岛
1:40 000 000

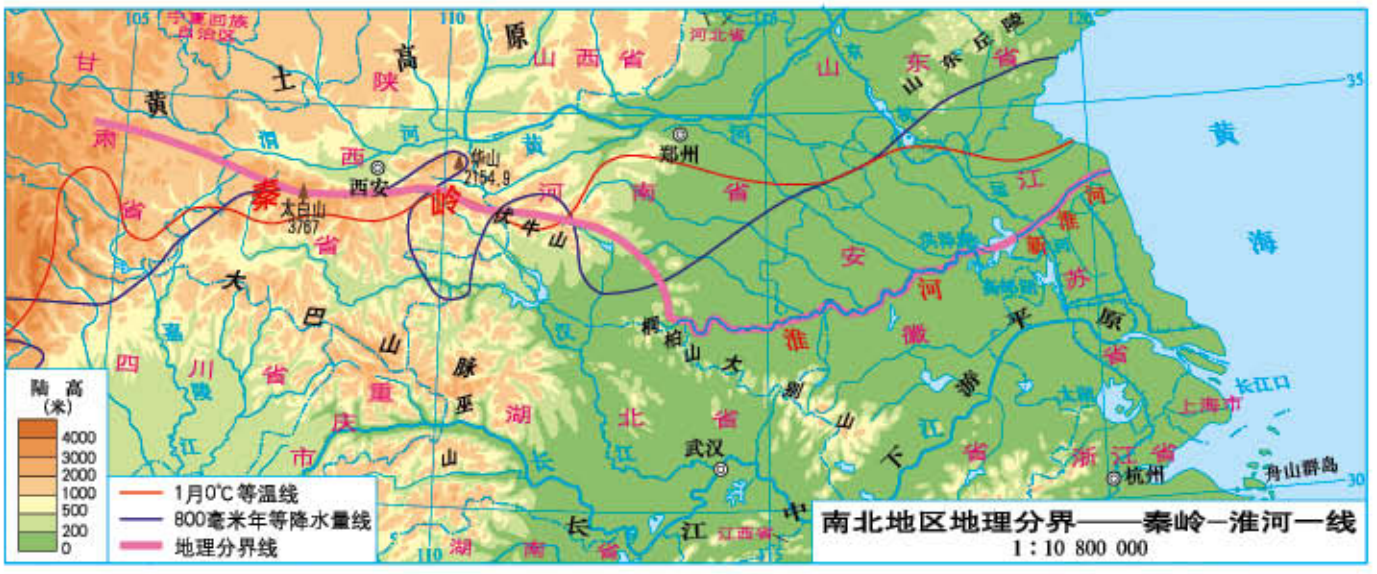
南北地区地理分界——秦岭—淮河一线
1：10 800 000
陆高（米）
4000
3000
2000
1000
500
200
0
1月0℃等温线
800毫米年等降水量线
地理分界线
西安
郑州
武汉
杭州
太白山 3767
华山 2154.9
秦岭
黄海
长江口
上海市
舟山群岛

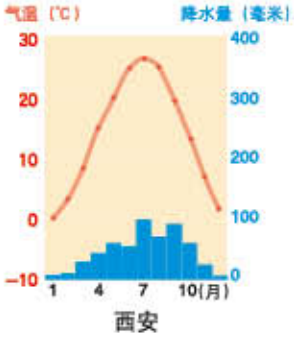
气温（℃）
降水量（毫米）
30
20
10
0
−10
400
300
200
100
0
1
4
7
10(月)
西安

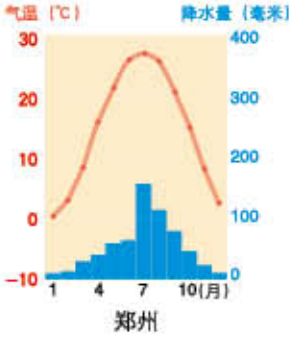
气温（℃）
降水量（毫米）
30
20
10
0
−10
400
300
200
100
0
1
4
7
10(月)
郑州

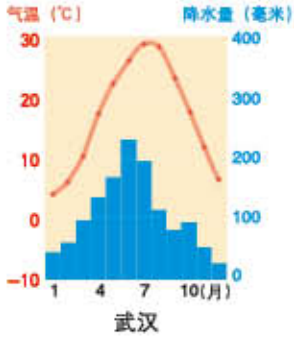
气温（℃）
降水量（毫米）
30
20
10
0
−10
400
300
200
100
0
1
4
7
10(月)
武汉

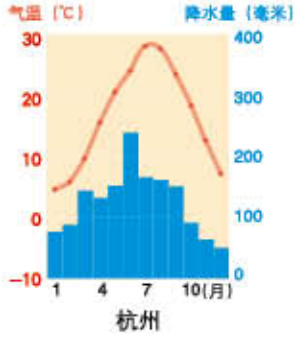
气温（℃）
降水量（毫米）
30
20
10
0
−10
400
300
200
100
0
1
4
7
10(月)
杭州

秦岭—淮河一线
年降水量差异
1：32 000 000
地理分界线
年降水量（毫米）
2000
1600
1200
800
600
400
200
100
北京
西安
郑州
武汉
杭州
日本海
黄海
东海
南海
南海诸岛

秦岭—淮河一线
温度带划分
1：32 000 000
地理分区界
寒温带
中温带
暖温带
青藏高原区
亚热带
热带
亚热带
热带
北京
西安
郑州
武汉
杭州
日本海
黄海
东海
南海
太平洋
南海诸岛

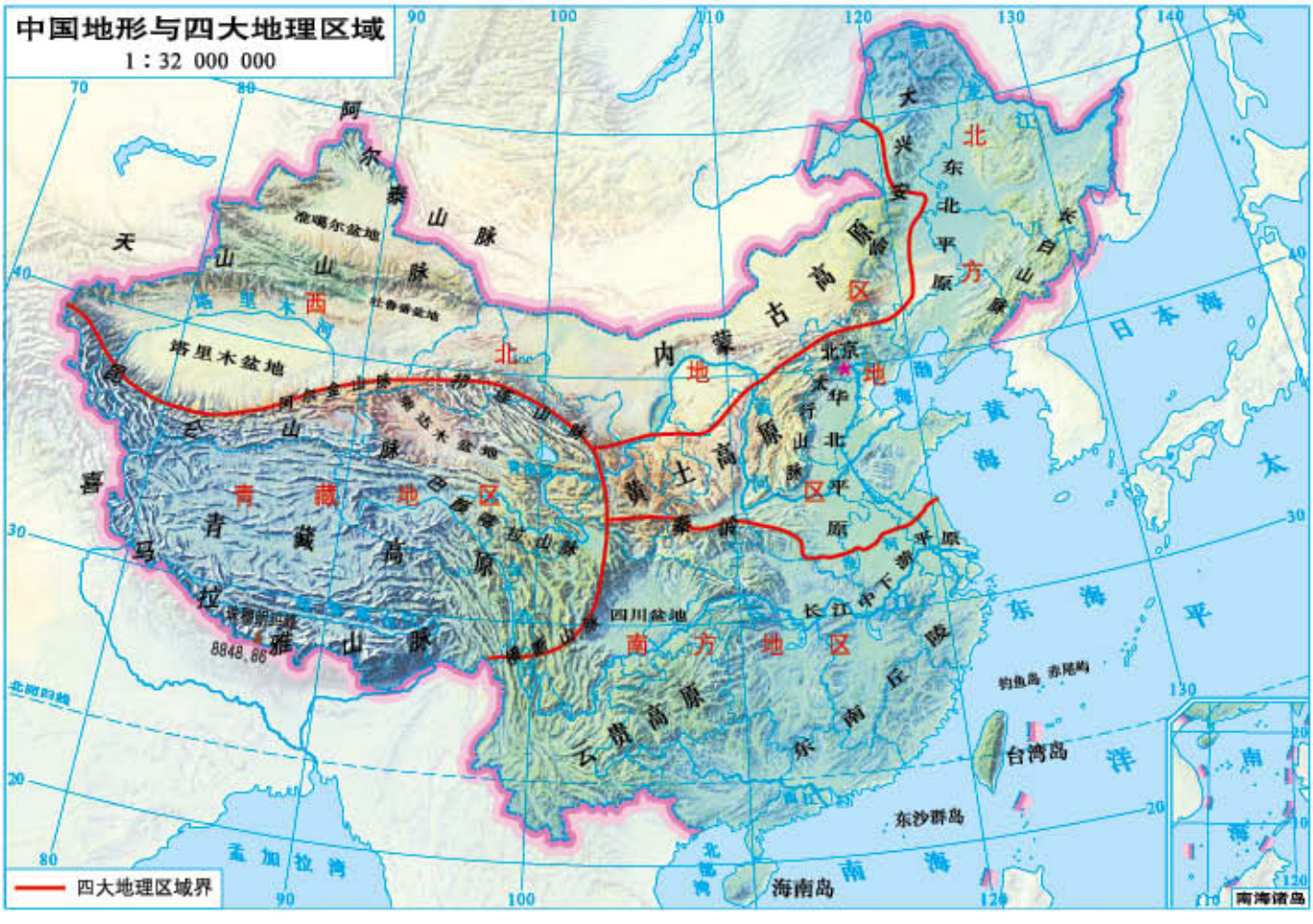
中国地形与四大地理区域
1：32 000 000
四大地理区域界
阿尔泰山脉
天山山脉
准噶尔盆地
吐鲁番盆地
塔里木盆地
塔里木河
昆仑山脉
喜马拉雅山脉
8848.86
青藏高原
青藏地区
内蒙古高原
北方地区
黄土高原
黄土高原区
大兴安岭
东北平原
长白山脉
北京
太行山脉
华北平原
黄河
秦岭
四川盆地
长江中下游平原
南方地区
东南丘陵
云贵高原
台湾岛
东沙群岛
海南岛
南海诸岛
日本海
黄海
东海
太平洋
南海
孟加拉湾
北回归线

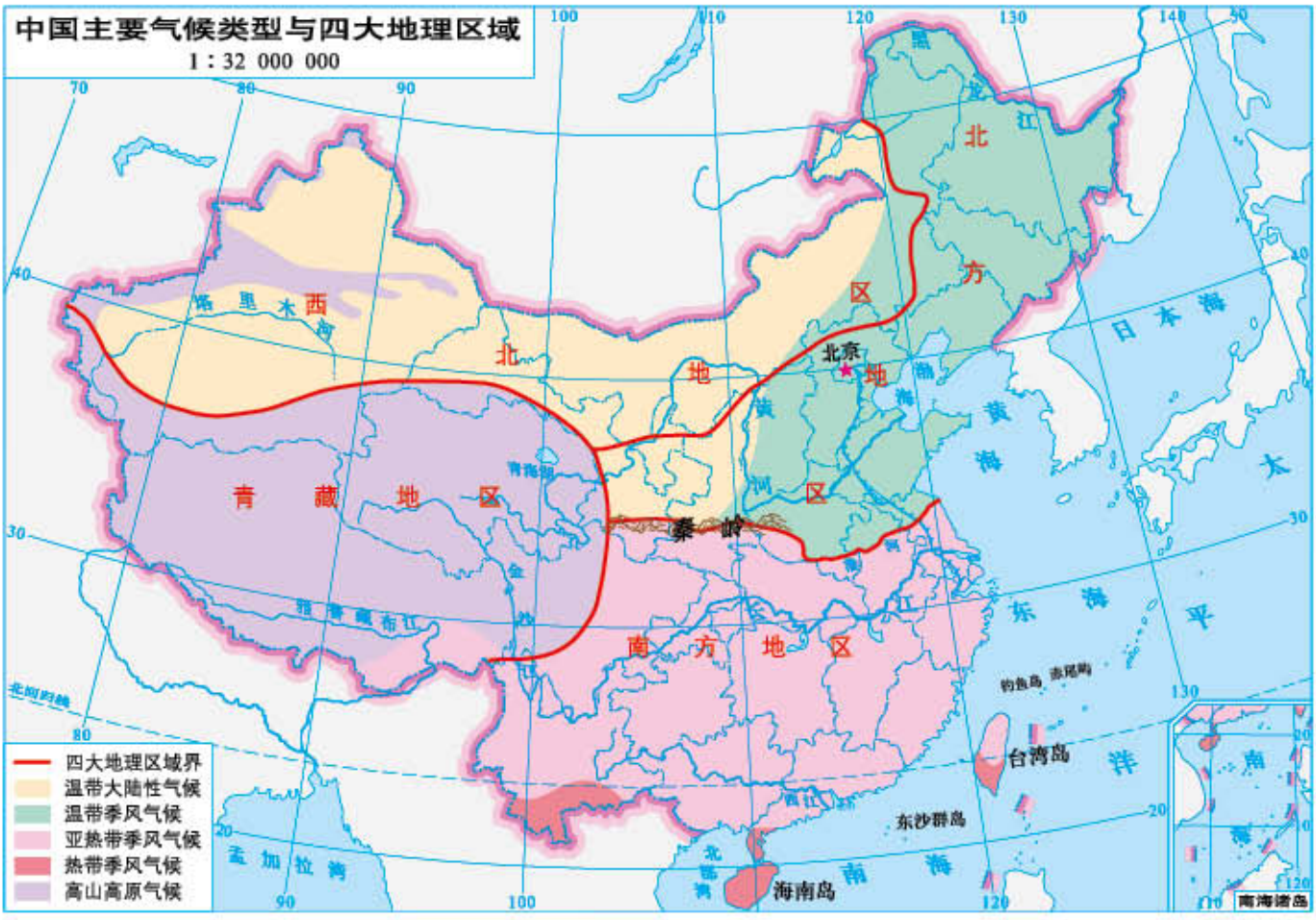
中国主要气候类型与四大地理区域
1：32 000 000
四大地理区域界
温带大陆性气候
温带季风气候
亚热带季风气候
热带季风气候
高山高原气候
塔里木河
北方地区
青藏地区
青海湖
秦岭
黄河区
南方地区
雅鲁藏布江
长江
台湾岛
东沙群岛
海南岛
南海诸岛
日本海
黄海
东海
太平洋
南海
孟加拉湾
北回归线

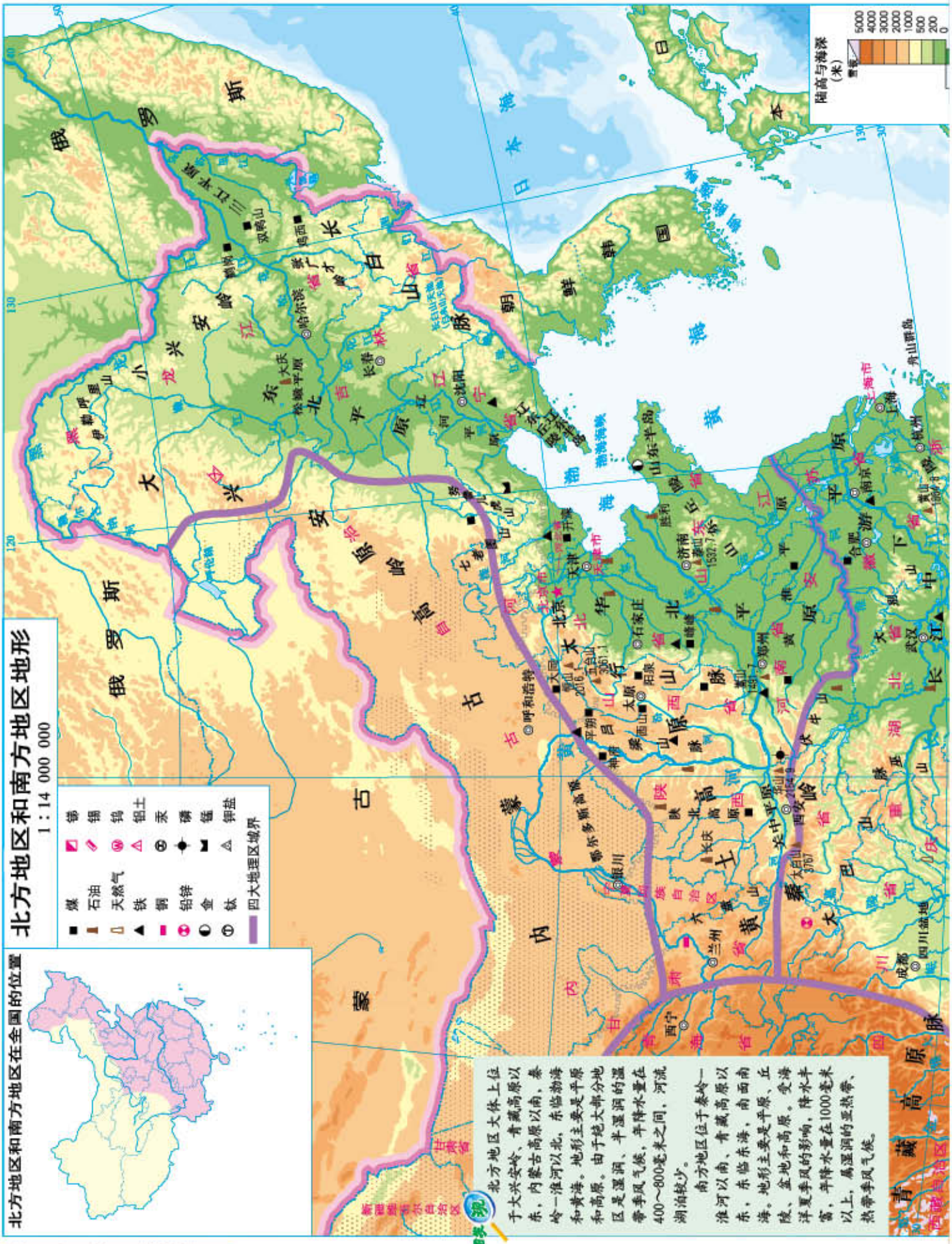
北方地区和南方地区地形
1:14 000 000
煤
石油
天然气
铁
铜
铅锌
金
钛
锑
铝土
汞
磷
锰
钾盐
四大地理区域界
北方地区和南方地区在全国的位置
陆高与海深（米）
5000
4000
3000
2000
1000
500
200
0
俄罗斯
朝鲜
韩国
日本
黄海
渤海
东海
大兴安岭
小兴安岭
长白山脉
东北平原
内蒙古高原
华北平原
黄土高原
长江下游平原
四川盆地
云贵高原
青藏高原
呼和浩特
哈尔滨
长春
沈阳
大连
天津
北京
石家庄
太原
济南
郑州
合肥
南京
上海
杭州
武汉
成都
西安
兰州
西宁
银川
乌鲁木齐
拉萨
昆明
长江
黄河
珠江
北方地区大体上位于大兴安岭、青藏高原以东，内蒙古高原以南，秦岭—淮河以北，东临渤海和黄海。地形主要是平原和高原。由于绝大部分地区是温润、半温润的温带季风气候，年降水量在400～800毫米之间，河流湖泊较少。
南方地区位于秦岭—淮河以南，青藏高原以东，东临东海，南面南海。地形主要是平原、丘陵、盆地和高原。受海洋夏季风的影响，降水丰富，年降水量在1000毫米以上，属温润的亚热带、热带季风气候。

北方地区年降水量分布

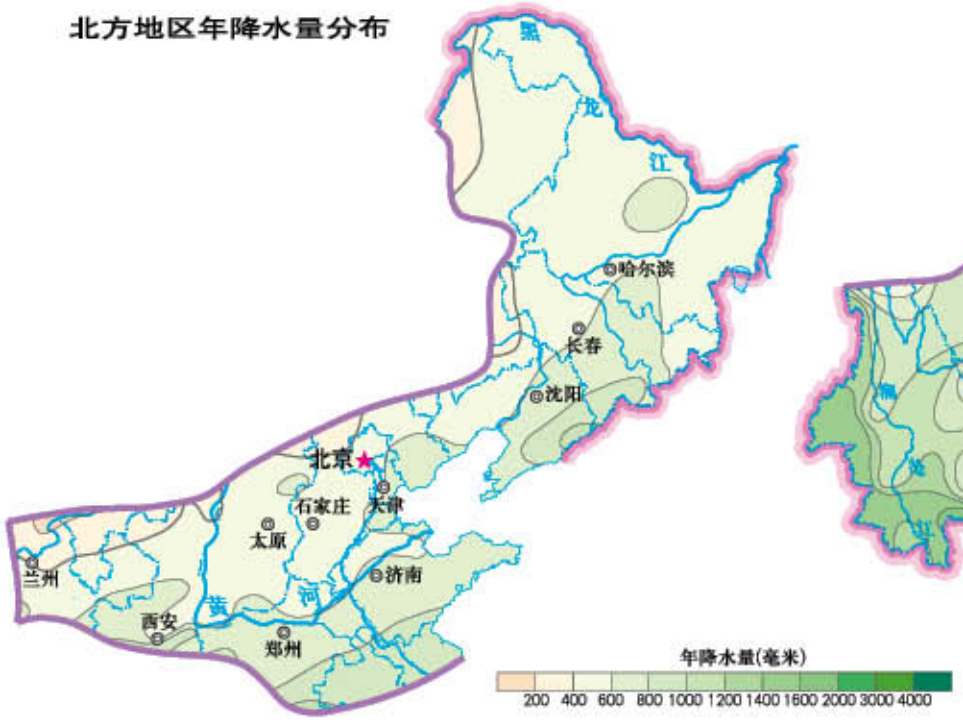

南方地区年降水量分布

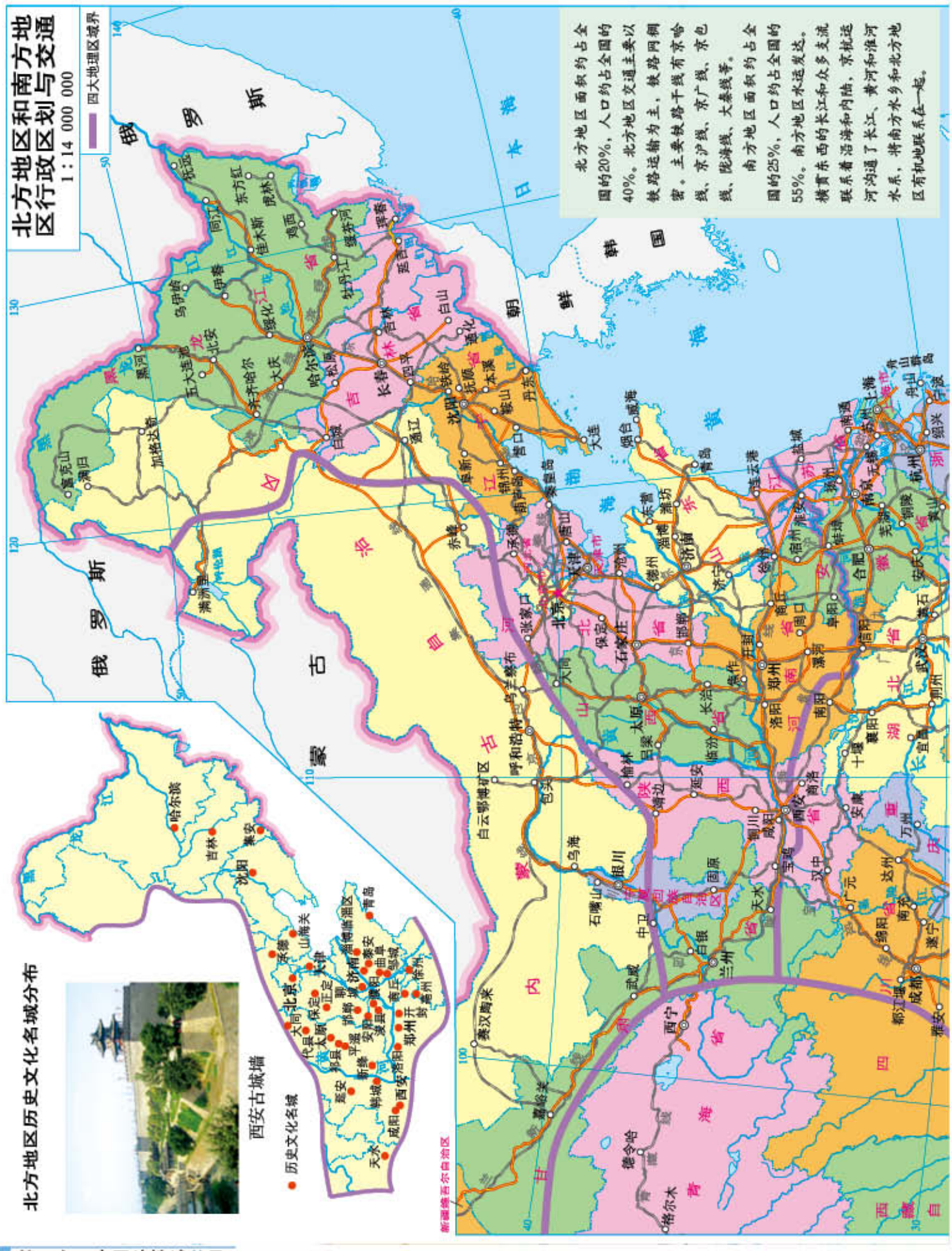
北方地区和南方地区区行政区划与交通
1：14 000 000
四大地理区域界
北方地区面积约占全国的20%，人口约占全国的40%。北方地区交通主要以铁路运输为主，铁路网稠密。主要铁路干线有京哈线、京沪线、京广线、京包线、陇海线、大秦线等。
南方地区面积约占全国的25%，人口约占全国的55%。南方地区水运发达。横贯东西的长江和众多支流联系着沿海和内陆，京杭运河沟通了长江、黄河和淮河水系，将南方水乡和北方地区有机地联系在一起。
俄罗斯
俄罗斯
蒙古
朝鲜
韩国
日本
北方地区历史文化名城分布
西安古城墙
历史文化名城

讲图说现

北方地区多为旱地，以种植小麦、杂粮为主，一年一熟或两年三熟。南方地区多水田，以种植水稻为主，一年二至三熟。

北方地区农业与主要工业城市

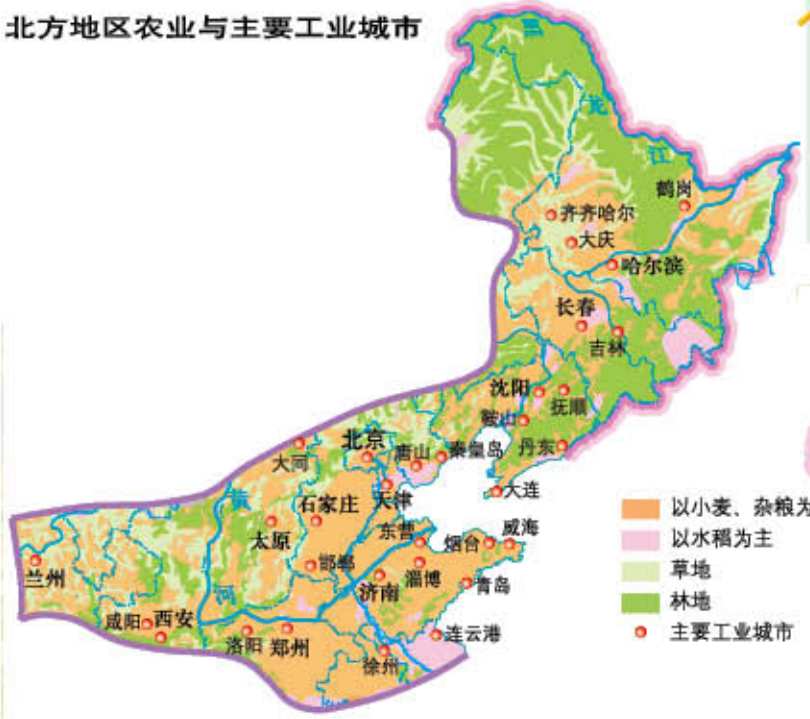

南方地区农业与主要工业城市

西北地区在全国的位置

西北地区地形
1：11 000 000

俄罗斯
哈萨克斯坦
阿尔泰山脉
巴尔喀什湖
阿拉山口
克拉玛依
准噶尔盆地
古尔班通古特沙漠
乌鲁木齐
博格达峰
博格达山脉
吐鲁番盆地
哈密盆地
-154.31
天山
吉尔吉斯斯坦
塔吉克斯坦
乌孜别里山口
帕米尔高原
喀喇昆仑山脉
（巴基斯坦实际控制区）
巴基斯坦
印巴停火线
（印度实际控制区）
印度
塔里木盆地
塔克拉玛干沙漠
塔中
新疆维吾尔自治区
罗布泊
阿尔金山脉
祁连山脉
柴达木盆地
西藏自治区
青海

西北地区年降水量分布

荒漠　荒漠草原　草原　森林

乌鲁木齐
呼和浩特
银川
塔里木河

年降水量（毫米）
400
200
100
50
25

读图发现

西北地区地形主要为高原和盆地，我国面积最大的塔克拉玛干沙漠和最大的内流河——塔里木河均在该地区。西北地区矿产资源丰富，煤、石油、稀土储量大；属温带大陆性气候，降水少，气候干旱。地表植物由东向西，从草原依次过渡为荒漠草原、荒漠。内蒙古河套平原、宁夏平原被誉为“塞外江南”。

中国“三北”防护林体系建设工程

西北地区行政区划与交通

1：11 000 000

四大地理区域界

俄　蒙　哈萨克斯坦　吉尔吉斯斯坦　塔吉克斯坦　巴基斯坦　印度　阿富汗

新疆维吾尔自治区　西藏自治区

阿勒泰　北屯　塔城　克拉玛依　博乐　阿拉山口　乌苏　奎屯　霍尔果斯　伊宁　昌吉　乌鲁木齐　吉木萨尔　托克逊　吐鲁番　哈密　库车　轮台　阿克苏　库尔勒　阿图什　喀什　雅满苏　罗布泊　柳园　敦煌　叶城　若羌　红其拉甫口岸　和田　民丰　格尔木

西北地区农牧业与主要工业城市

读图发现　西北地区草场广布，草质优良，是我国主要的畜牧业基地。如呼伦贝尔草原、锡林郭勒草原等，地表水较丰富，草场质量好。新疆长绒棉、吐鲁番的葡萄、哈密瓜闻名国内外。

阿勒泰细毛羊　阿尔泰大尾羊　新疆细毛羊　克拉玛依　伊宁　伊犁马　哈萨克羊　乌鲁木齐　天山牧场　塔里木河　库车羔皮羊　玉门　阿拉善骆驼　金昌　宁夏滩羊　银川　沙毛山羊　三北羊　鄂尔多斯　包头　呼和浩特　沙毛山羊　赤峰　锡林郭勒草原　乌珠穆沁羊　乌珠穆沁马　锡林郭勒　呼伦贝尔草原　三河牛　三河马

以小麦、杂粮为主　林地　草地　沙漠、戈壁　主要工业城市

牛　马　羊　骆驼　棉花　哈密瓜　葡萄

读图发现

西北地区面积约占全国的30%，人口大约只占全国的4%。西北地区是蒙古族、回族、维吾尔族和哈萨克族的聚居区，各少数民族能歌善舞。在内蒙古大草原上，我们还有机会看到牧民赶着畜群、携带帐篷转场的场景。

牧民转场

读图发现

西北地区干旱缺水，植被覆盖率低，生态环境脆弱。目前，西北地区正在退耕还草，建设各种自然保护区，重建西部的生态环境。

西北地区国家级自然保护区分布

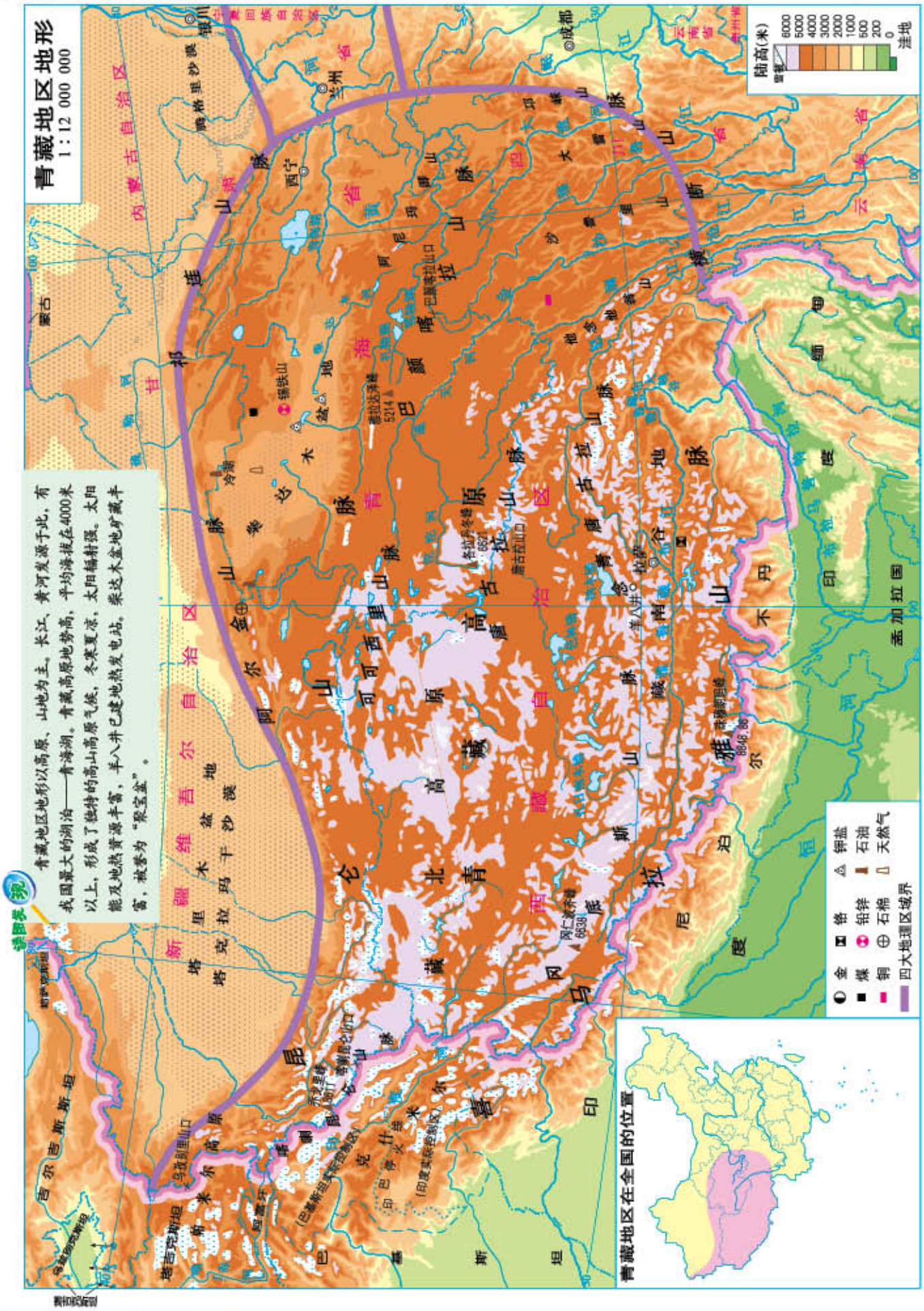
青藏地区地形
1：12 000 000
青藏地区地形以高原、山地为主。长江、黄河发源于此，有我国最大的湖泊——青海湖。青藏高原地势高，平均海拔在4000米以上，形成了独特的高山高原气候，冬寒夏凉，太阳辐射强。太阳能及地热资源丰富，羊八井已建地热发电站。柴达木盆地矿藏丰富，被誉为“聚宝盆”。
陆高(米)
6000
5000
4000
3000
2000
1000
500
200
0
注地
金
煤
铜
铅
铬
铅锌
石棉
钾盐
石油
天然气
四大地理区域界
青藏地区在全国的位置

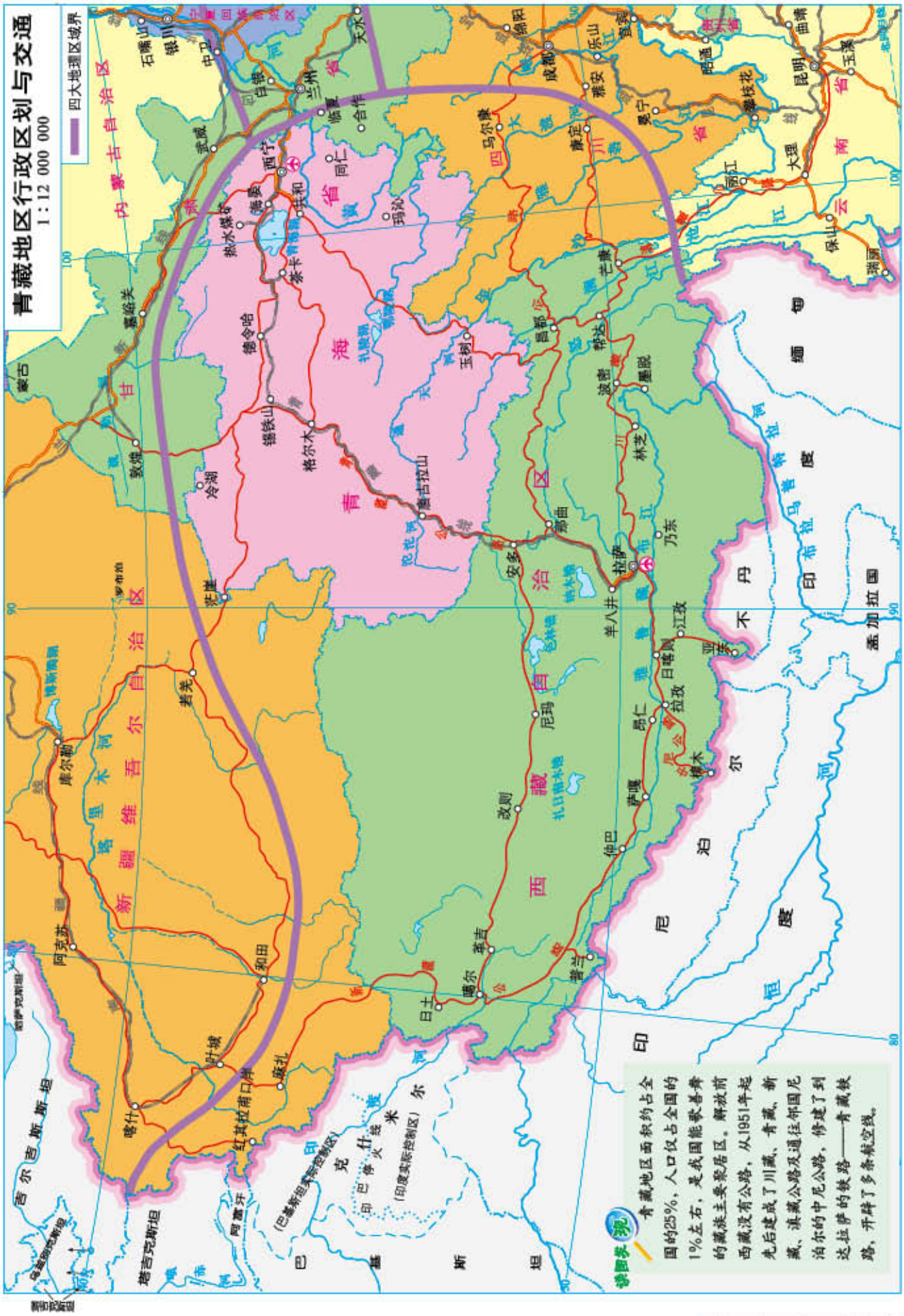
青藏地区行政区划与交通
1:12 000 000
四大地理区域界
内蒙古自治区
甘肃省
青海省
西藏自治区
新疆维吾尔自治区
四川省
云南省
缅甸
印度
不丹
尼泊尔
印度
孟加拉国
巴基斯坦
阿富汗
塔吉克斯坦
吉尔吉斯斯坦
哈萨克斯坦
蒙古
乌鲁木齐
克拉玛依
吐鲁番
哈密
库尔勒
阿克苏
喀什
和田
叶城
民丰
若羌
格尔木
敦煌
嘉峪关
武威
兰州
西宁
天水
成都
昆明
大理
丽江
保山
腾冲
玉溪
昆明
西昌
乐山
宜宾
重庆
贵阳
遵义
昭通
曲靖
拉萨
日喀则
江孜
亚东
林芝
昌都
那曲
安多
玉树
格尔木
德令哈
西宁
海东
共和
茶卡
热水煤矿
冷湖
锡铁山
唐古拉山
玛沁
同仁
合作
临夏
天水
石嘴山
银川
中卫
白银
兰州
武威
张掖
酒泉
敦煌
若羌
民丰
和田
叶城
喀什
阿克苏
库尔勒
乌鲁木齐
克拉玛依
吐鲁番
哈密
日土
噶尔
狮泉河
普兰
仲巴
萨嘎
定日
聂拉木
亚东
江孜
日喀则
拉萨
林芝
波密
墨脱
昌都
芒康
巴塘
理塘
康定
泸定
雅安
乐山
宜宾
成都
绵阳
四马营
西宁
玉树
格尔木
唐古拉山
玛沁
同仁
共和
茶卡
热水煤矿
德令哈
锡铁山
冷湖
敦煌
嘉峪关
武威
兰州
白银
中卫
石嘴山
银川
天水
临夏
合作
喀什
阿克苏
库尔勒
乌鲁木齐
克拉玛依
吐鲁番
哈密
和田
叶城
若羌
民丰
日土
噶尔

青藏地区年平均气温分布

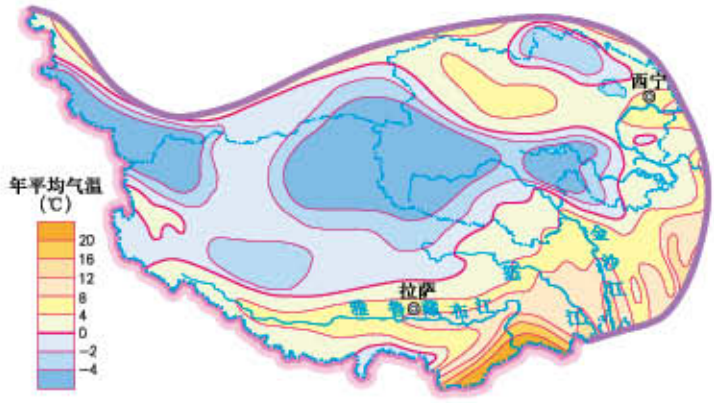

青藏地区年降水量分布

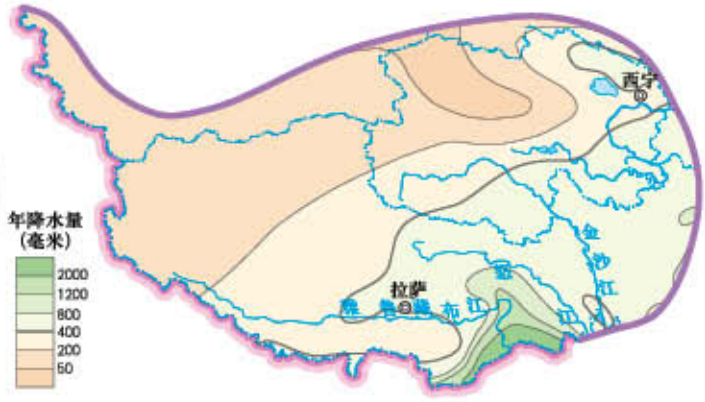

青藏地区国家级自然保护区分布

读图发现

青藏高原是我国的高寒牧区，主要牲畜有牦牛、藏绵羊、藏山羊，它们能适应高寒、缺氧、低气压等特殊环境。藏民日常主食主要是青稞面做的糌粑，牛羊肉也是他们普遍的食物。牦牛是藏民的主要交通工具。

为保护严重恶化的生态环境和珍稀濒危动物，青藏地区现正在积极恢复林草植被，治理退化草场，改善生态环境。

青藏地区农牧业与主要工业城市分布

东北地区在全国的位置

- 丰富的森林资源，是我国重要的天然林区。
- 土壤肥沃，耕地面积广大，是我国重要的商品粮生产基地。
- 工业以钢铁、机械、石油、化工为主，是我国的重工业基地。

东北地区年降水量分布

东北地区年平均气温分布

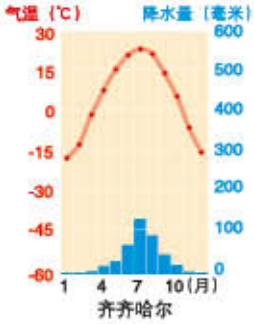

齐齐哈尔

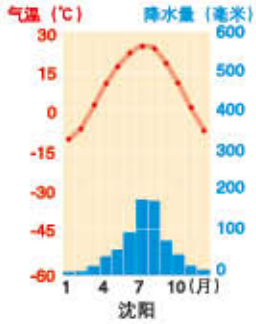

沈阳

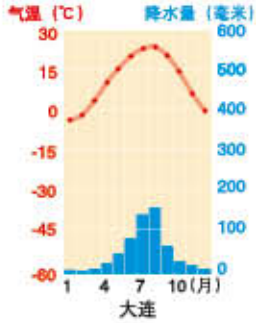

大连

东北地区一月平均气温分布

东北地区七月平均气温分布

东北地区在东北亚的地理位置

东北地区人口与城市分布
1：8 300 000
俄罗斯
俄罗斯
蒙古
朝鲜
韩国
黑龙江省
吉林省
辽宁省
内蒙古自治区
黑龙江
松花江
乌苏里江
图们江
鸭绿江
辽河
辽宁省
吉林省
黑河
富克山
满洲里
呼伦湖
贝尔湖
海拉尔河
五大连池
讷河
北安
齐齐哈尔
海伦
铁力
伊春
乌伊岭
鹤岗
佳木斯
双鸭山
富锦
抚远
同江
东方红
虎林
七台河
密山
鸡西
牡丹江
穆棱
海林
宁安
绥芬河
大庆
绥化
安达
肇东
哈尔滨
尚志
双城
五常
松原
榆树
白城
洮南
大安
德惠
九台
舒兰
吉林
长春
蛟河
敦化
图们
延吉
珲春
龙井
和龙
公主岭
双辽
四平
辽源
磐石
桦甸
梅河口
开原
铁岭
调兵山
阜新
北票
新民
沈阳
抚顺
北镇
朝阳
灯塔
本溪
凌源
锦州
辽阳
鞍山
凌海
盘锦
海城
湖芦岛
营口
大石桥
兴城
盖州
凤城
丹东
东港
瓦房店
普兰店
庄河
大连
白山
临江
通化
集安
辽东湾
渤海
黄海
日本海
山东省
河北省
天津市
北京市
城镇人口(万人)
≥300
200～300
100～200
50～100
<50
注：居民地选取县级市以上城市及道路终点

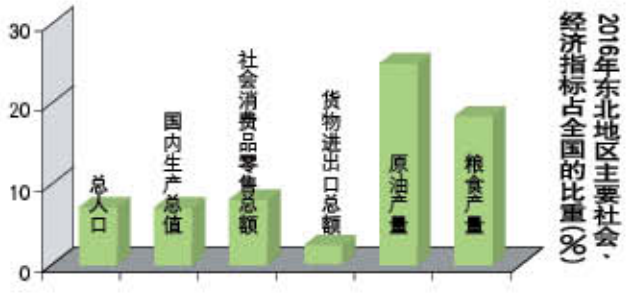
2016年东北地区主要社会、经济指标占全国的比重(%)
30
20
10
0
总人口
国内生产总值
社会消费品零售总额
货物进出口总额
原油产量
粮食产量

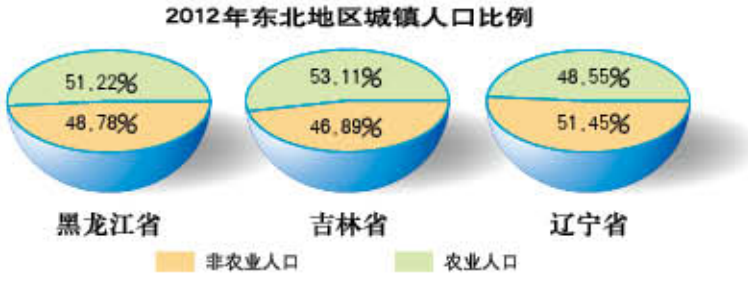
2012年东北地区城镇人口比例
51.22%
48.78%
53.11%
46.89%
48.55%
51.45%
黑龙江省
吉林省
辽宁省
非农业人口
农业人口

东北地区主要经济作物分布

东北地区主要工业分布

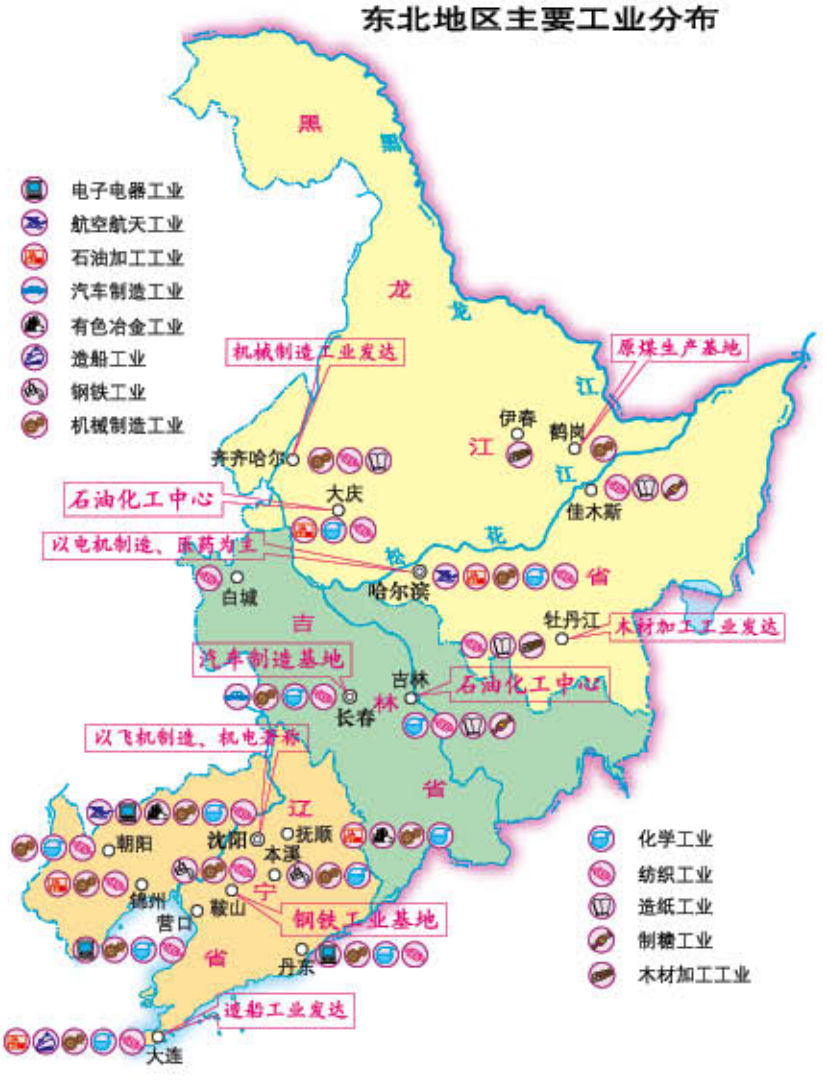

东北地区主要农作物分布

东北地区与东北亚各国的区域经济合作

读图发现

东北地区被称为“黑土地”，土壤肥沃，盛产春小麦、玉米、大豆、高粱、甜菜，是我国重要的商品粮生产基地。

香港特别行政区在全国的位置

香港特别行政区区徽

中英香港政权交接仪式

- 1997年7月1日回归祖国。
- 美誉："东方明珠""购物天堂"。
- 世界贸易、金融和航空中心。
- 由香港岛、九龙和"新界"三部分组成。

香港特别行政区区旗

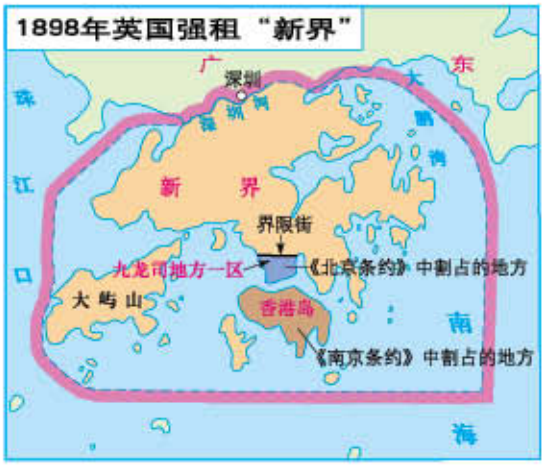

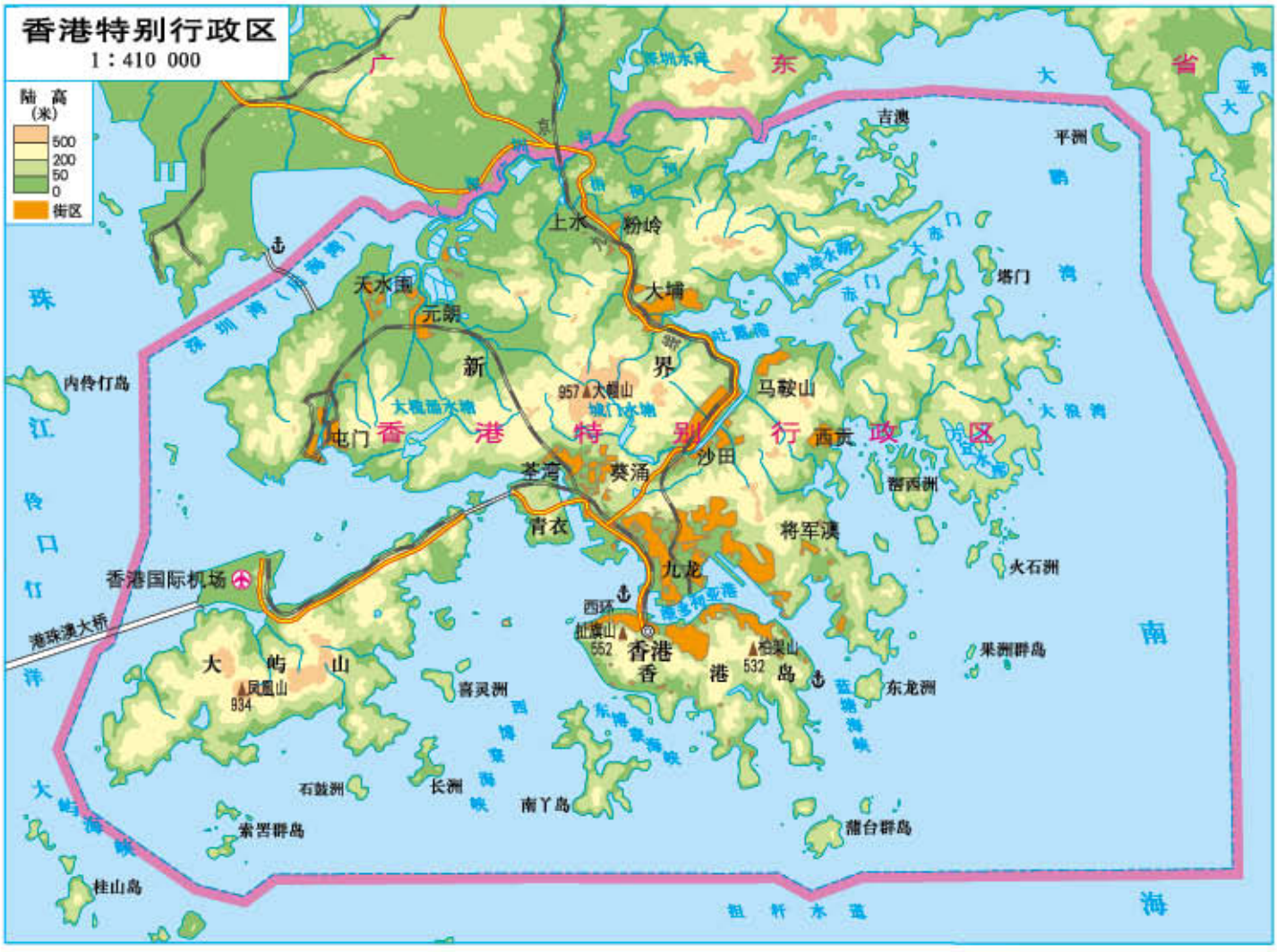

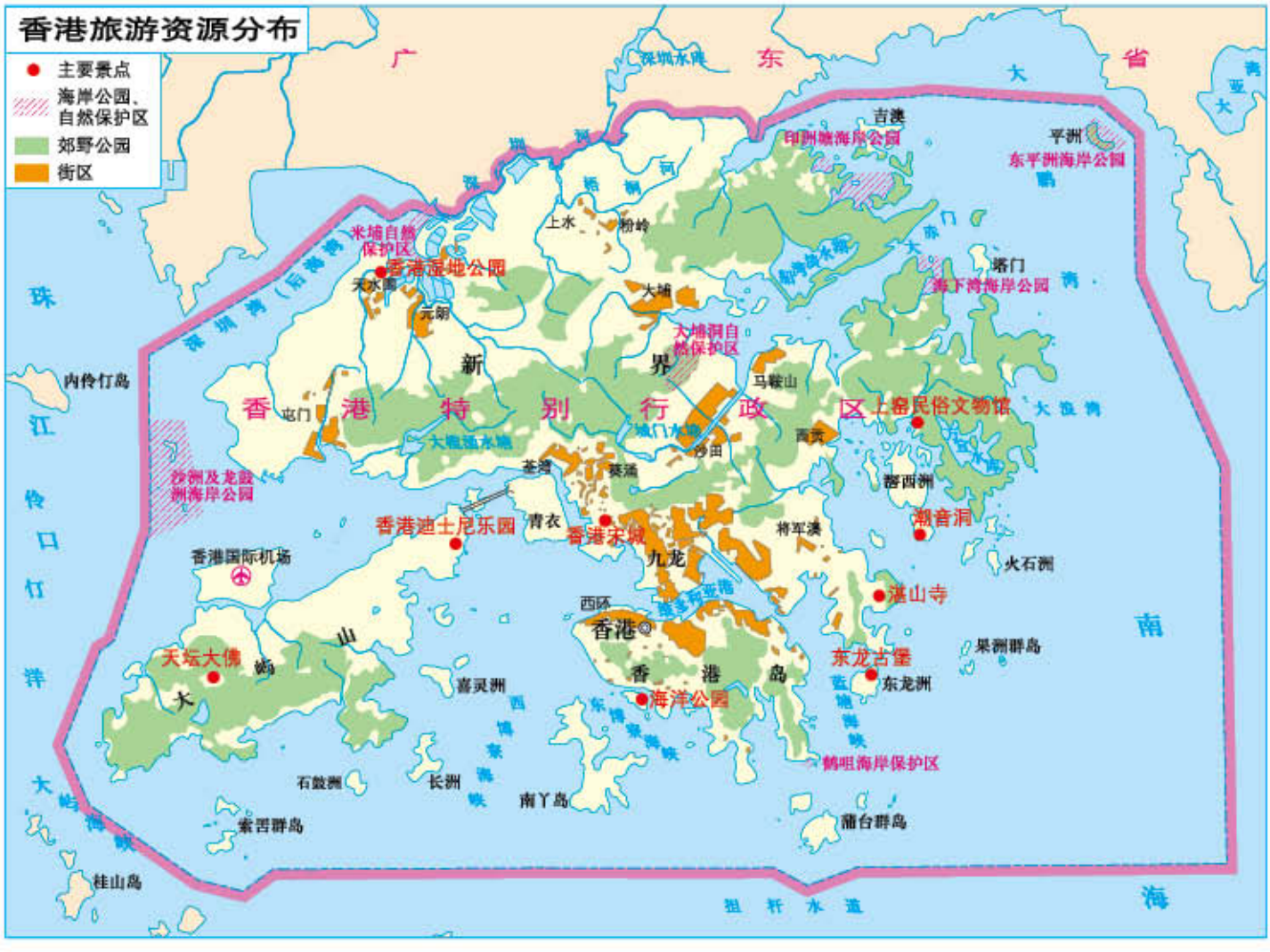

香港迪士尼乐园大游行

香港天坛大佛

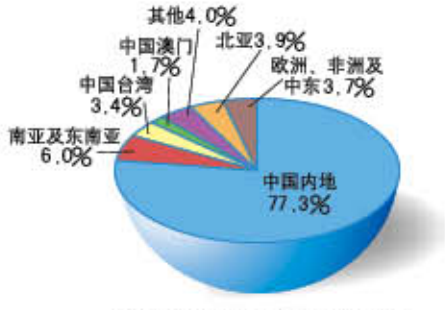

到访香港游客来源地分布（2015年）

香港主要商品进出口贸易总额的变化

澳门特别行政区在全国的位置

澳门特别行政区区徽

澳门特别行政区区旗

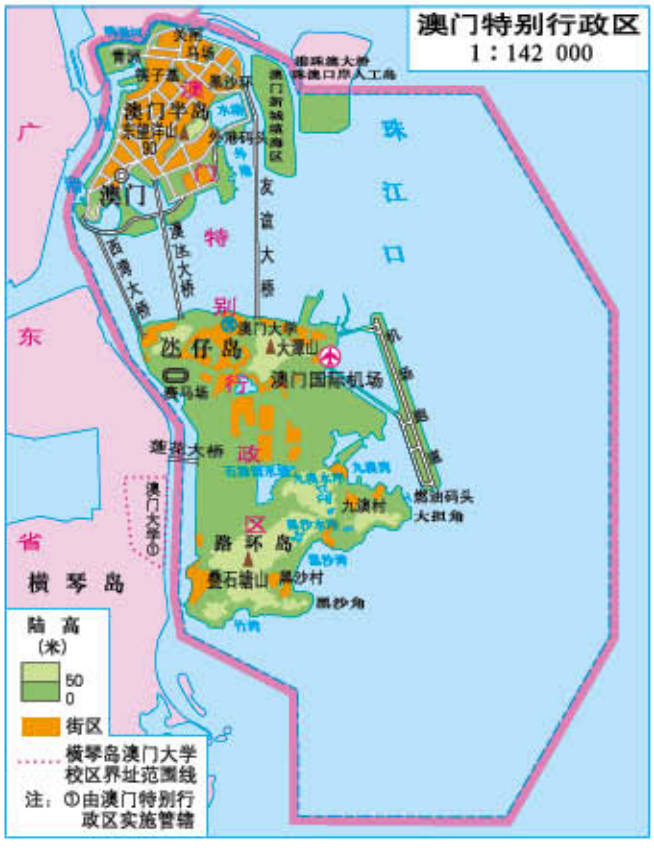

- 1999年12月20日回归祖国。
- 美誉："海上花园""莲花宝石"。
- 以博彩业著称于世。
- 由澳门半岛、氹仔岛、路环岛组成。

中葡澳门政权交接仪式

珠江三角洲区域在全国的位置

- 我国沿海经济开发区之一。
- 我国外向型经济快速增长的区域。
- 我国著名的侨乡、外商投资的热点地区。
- 我国重要的轻工业、手工加工制造业基地、高新技术密集区。

珠江三角洲卫星影像

珠江三角洲区域地形
1：1 900 000

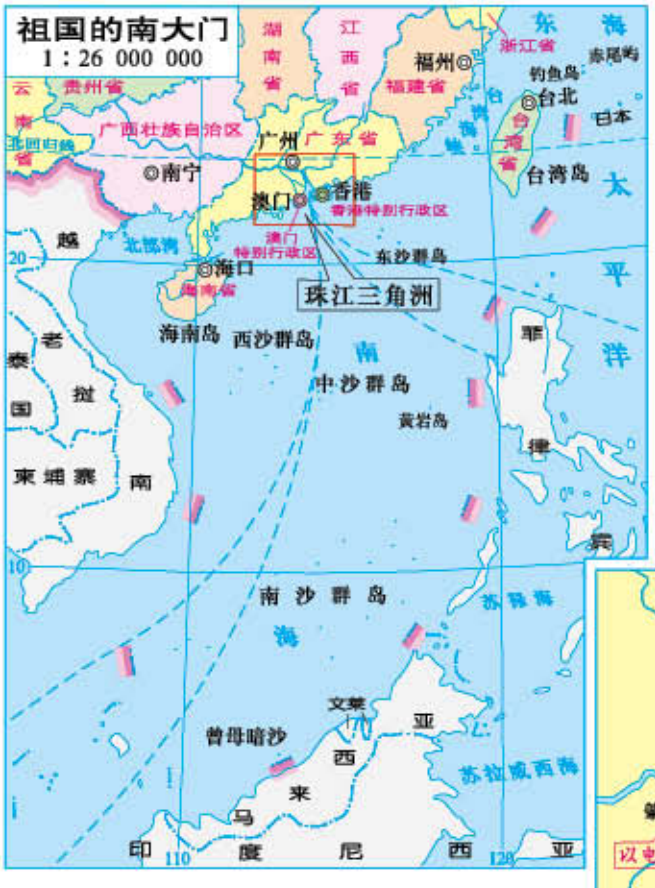

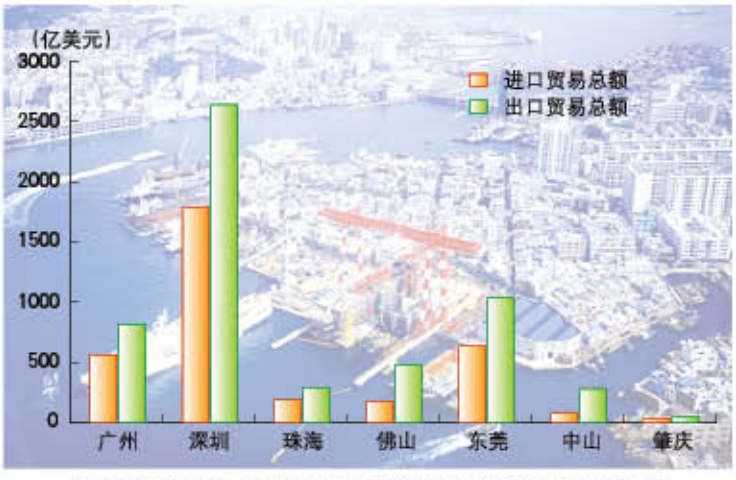

2015年珠江三角洲区域部分地区进出口贸易总额

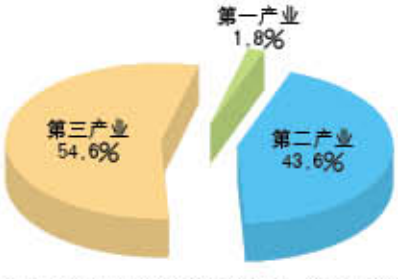

珠江三角洲区域产业结构（2015年）

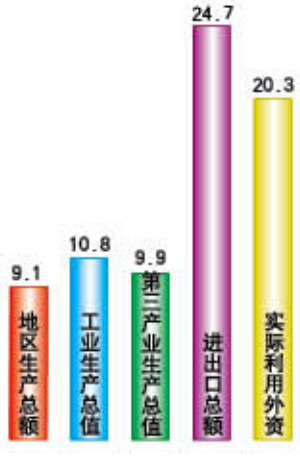

珠江三角洲区域经济指标占全国比重（%）（2015年）

长江三角洲区域在全国的位置

- 我国最大的河口三角洲。
- 河川纵横，农业发达，人口稠密，城市众多。
- 经济总量大，约占全国的五分之一。
- 增长速度快，对长江流域乃至全国带动作用突出。
- 区位条件好，是中国对外联系的重要交通枢纽。
- 具有发达的城市群落和合理的区域城镇体系。

长江三角洲区域地形
1：3 200 000
长江三角洲区域界线
陆高（米）
1500
1000
500
200
100
0

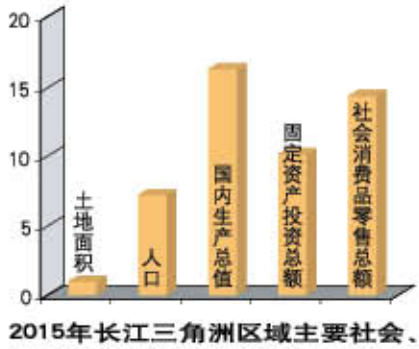

2015年长江三角洲区域主要社会、经济指标占全国的比重(%)

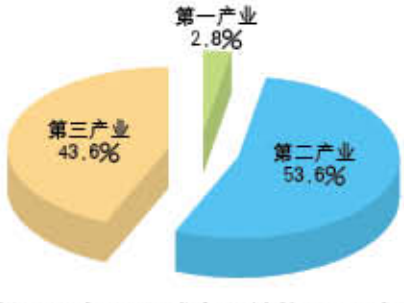

长江三角洲区域产业结构(2015年)

长江三角洲区域主要工业分布

上海宝山钢铁厂

长江三角洲区域农业分布

长江三角洲区域旅游资源分布

上海市
1：710 000

上海浦东张江高科技园区

湖南省在全国的位置

- 2007年12月，国务院批准长沙、株洲、湘潭城市群为全国资源节约型和环境友好型社会建设综合配套改革试验区。
- 湖南省经济发展与城市化核心地区。
- 湖南省经济实力最强的地区，辐射带动能力强。
- 呈现“一主两副环绿心”的城市空间结构。
- 区位条件好，是湖南省对外联系的重要交通枢纽地区。

长株潭城市群在湖南省的位置

1：3 200 000

长株潭城市群综合经济

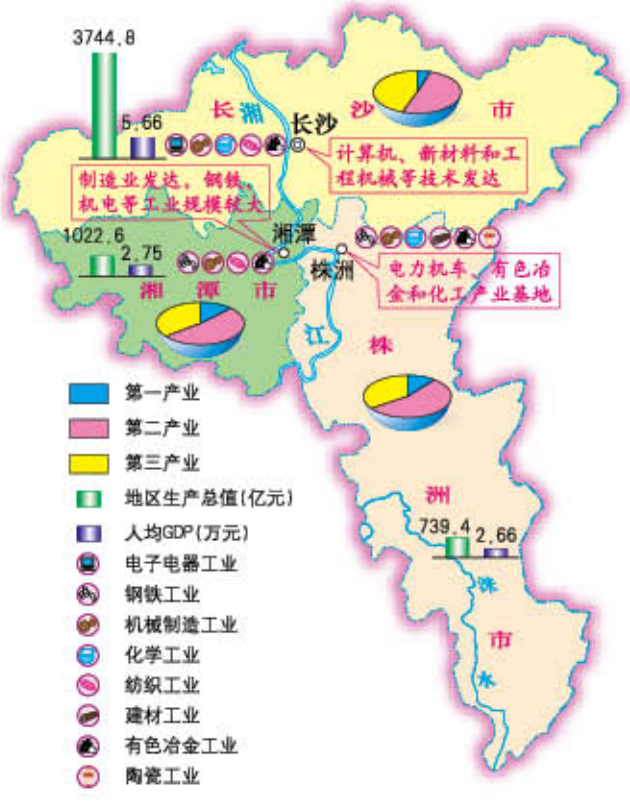

长株潭城市群旅游资源分布

长株潭城市群轨道交通规划

长株潭城市群金属矿产分布

北京市在全国的位置

- 我国首都。
- 我国政治、文化中心。
- 我国历史文化名城。
- 我国最大的铁路、公路和航空交通枢纽。

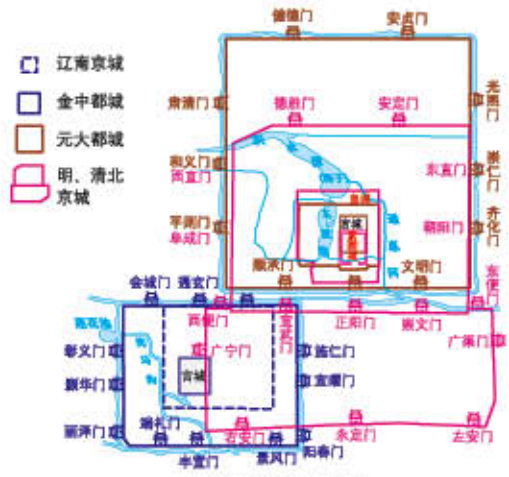

北京城的变迁

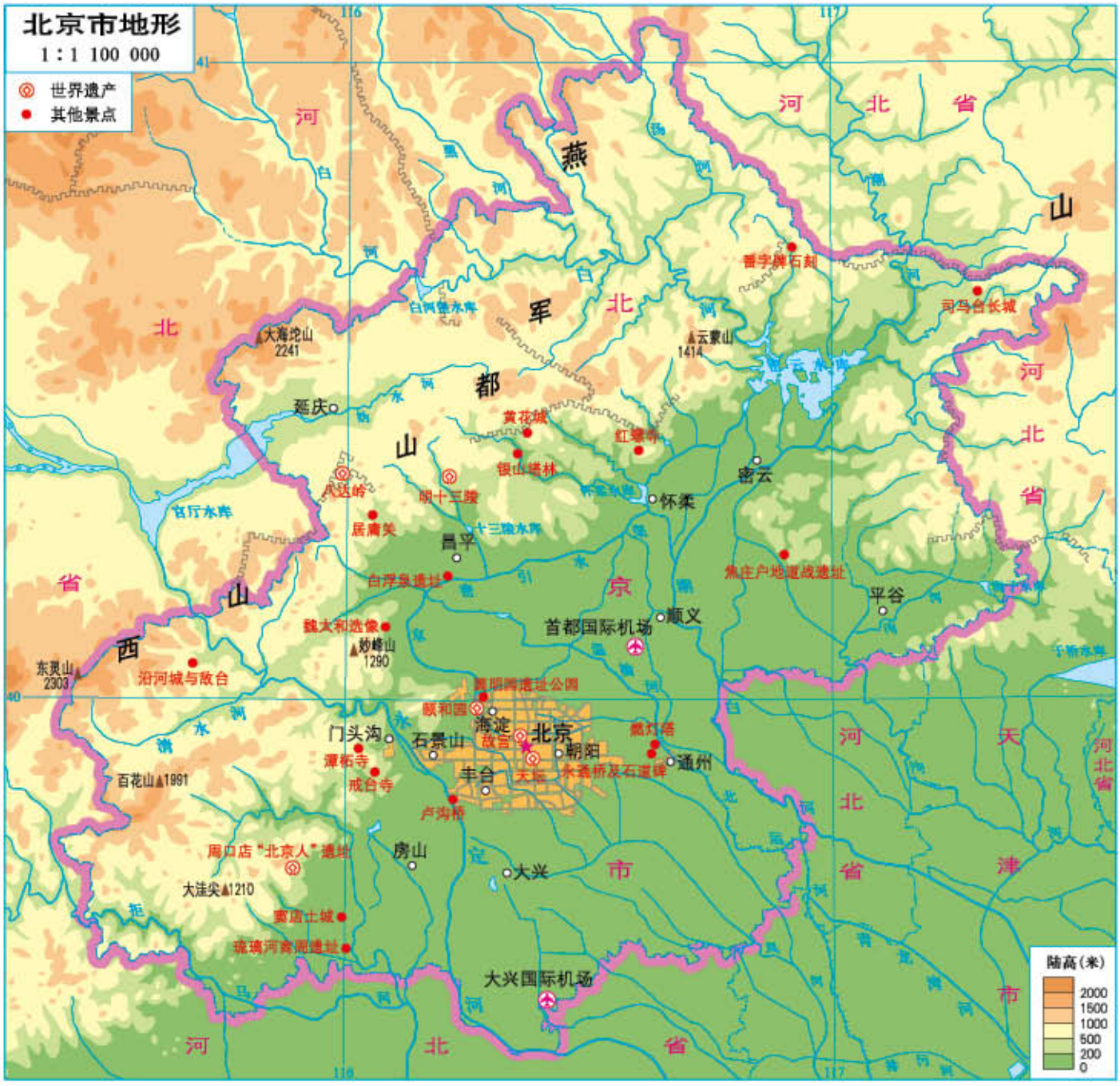

北京市一月平均气温分布

冬季寒冷，平均气温0℃以下。

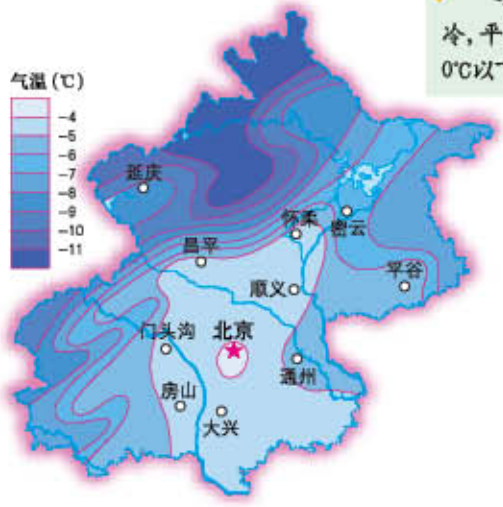

北京市年降水量分布

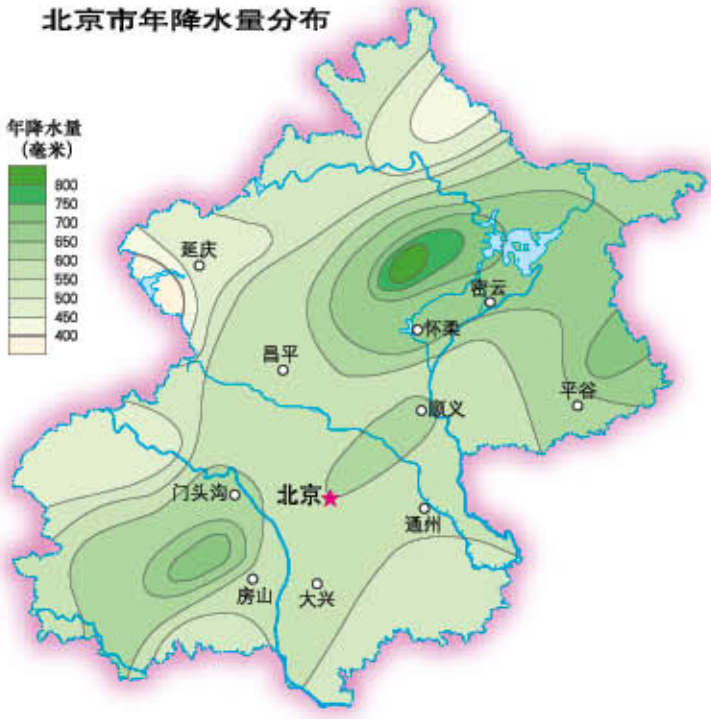

北京市七月平均气温分布

读图发现

夏季高温，平均气温20℃以上。

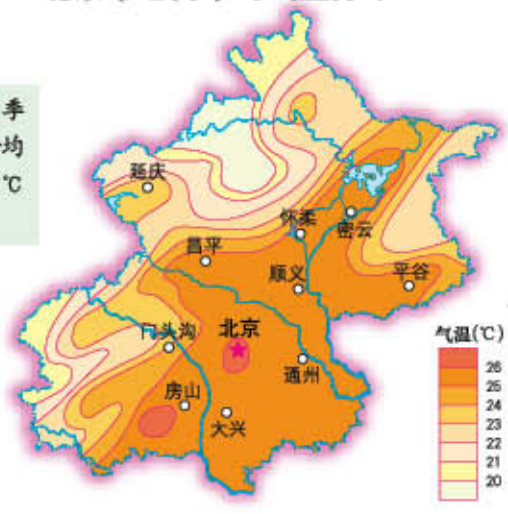

北京一月景观

北京七月景观

北京与世界各国建立友好关系的城市

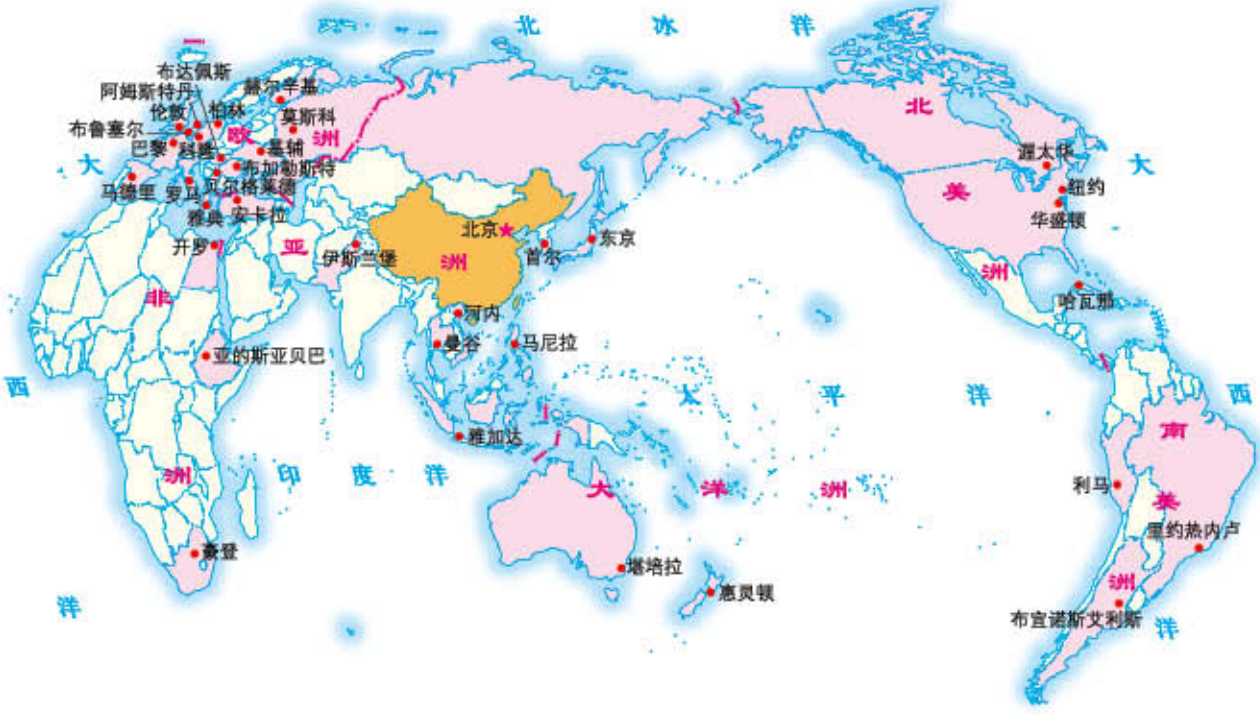

北京旧城保护区规划

(2004—2020年)

- 旧城边界
- 明清皇城保护区
- 故宫
- 历史文化保护区

北京中关村科技园区分布

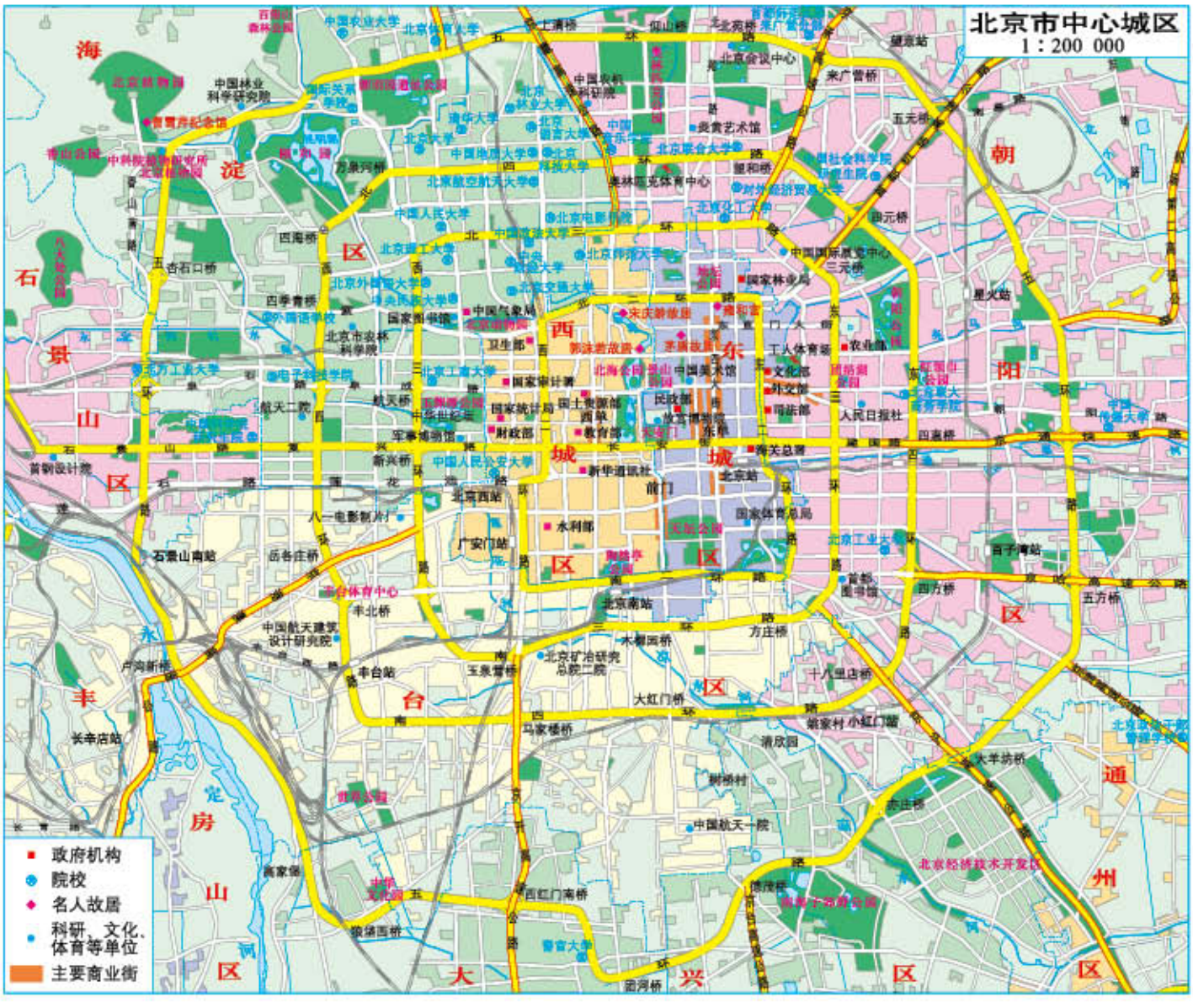

北京城区的变化

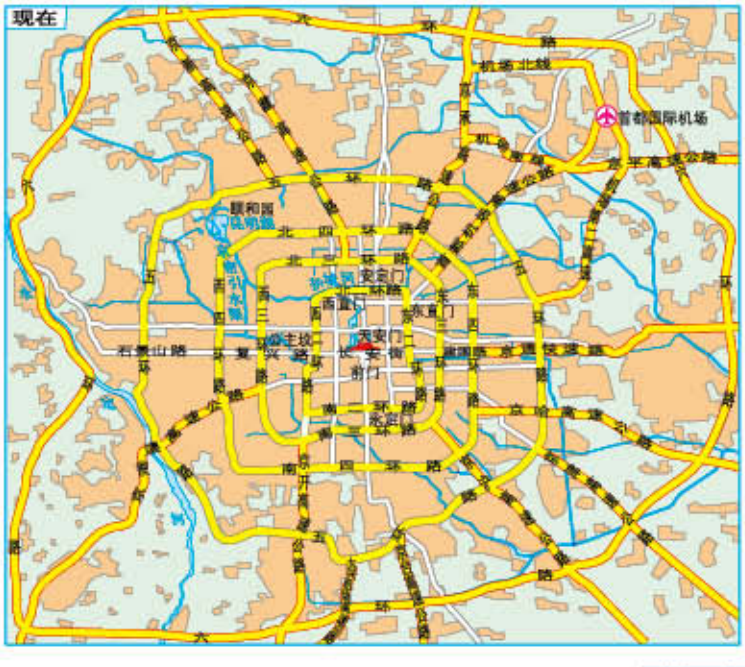



北京市城市道路面积变化

台湾省在全国的位置

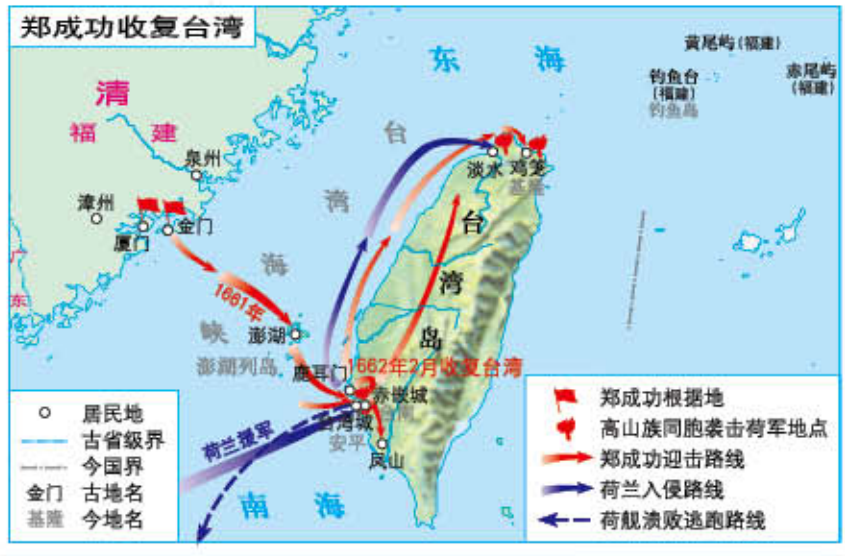

- 1662年，郑成功驱逐荷兰侵略者收复台湾，1895年被日本侵占，1945年抗战胜利后归还中国。
- 我国第一大岛，森林覆盖率59%。
- 美誉：“天然植物园”“水果之乡”。
- 由台湾岛、澎湖列岛、兰屿、绿岛、彭佳屿、钓鱼岛、赤尾屿等80多个岛屿组成。

台湾省
1：3 020 000

东海　台湾海峡　南海　太平洋　琉球海沟　冲绳海槽

白犬列岛　南日群岛　彭佳屿　棉花屿　花瓶屿　黄尾屿　北屿　钓鱼岛　南屿　赤尾屿　与那国岛　八重山列岛　先島諸島　琉球群岛　日本

大屯山　基隆　桃园机场　松山机场　桃园　台北　龟山岛　新竹　宜兰　雪山　台山　雪山 3884　奇莱主山北峰　彰化　台中　花莲　阿里山山脉　玉山 3952　嘉义　台湾岛　澎湖列岛　澎湖岛　望安岛　七美屿　台南　卓南主山　台东　北大武山 3090　高雄　绿岛（火烧岛）　琉球屿　枋山　兰屿　小兰屿　鹅銮鼻　七星岩

陆高与海深（米）
3000　2000　1500　1000　500　200　0
200　1000　3000　5000

台湾岛年平均气温分布

台湾岛年降水量分布

台湾岛主要农业分布

台湾岛工业分布

台湾岛人口密度分布

台湾岛旅游资源分布

新疆维吾尔自治区在全国的位置

- 我国面积最大的少数民族自治区。
- 我国多宗教地区。
- 我国长绒棉的主要产区。
- 矿产种类齐全，储量大。
- 土地和光热资源丰富。
- 塔里木河是我国最长的内陆河。
- 塔克拉玛干沙漠是我国最大、世界第二大流动沙漠。
- 北有准噶尔盆地，南有塔里木盆地，沙漠中蕴藏着丰富的油气资源。

天山与天山牧场

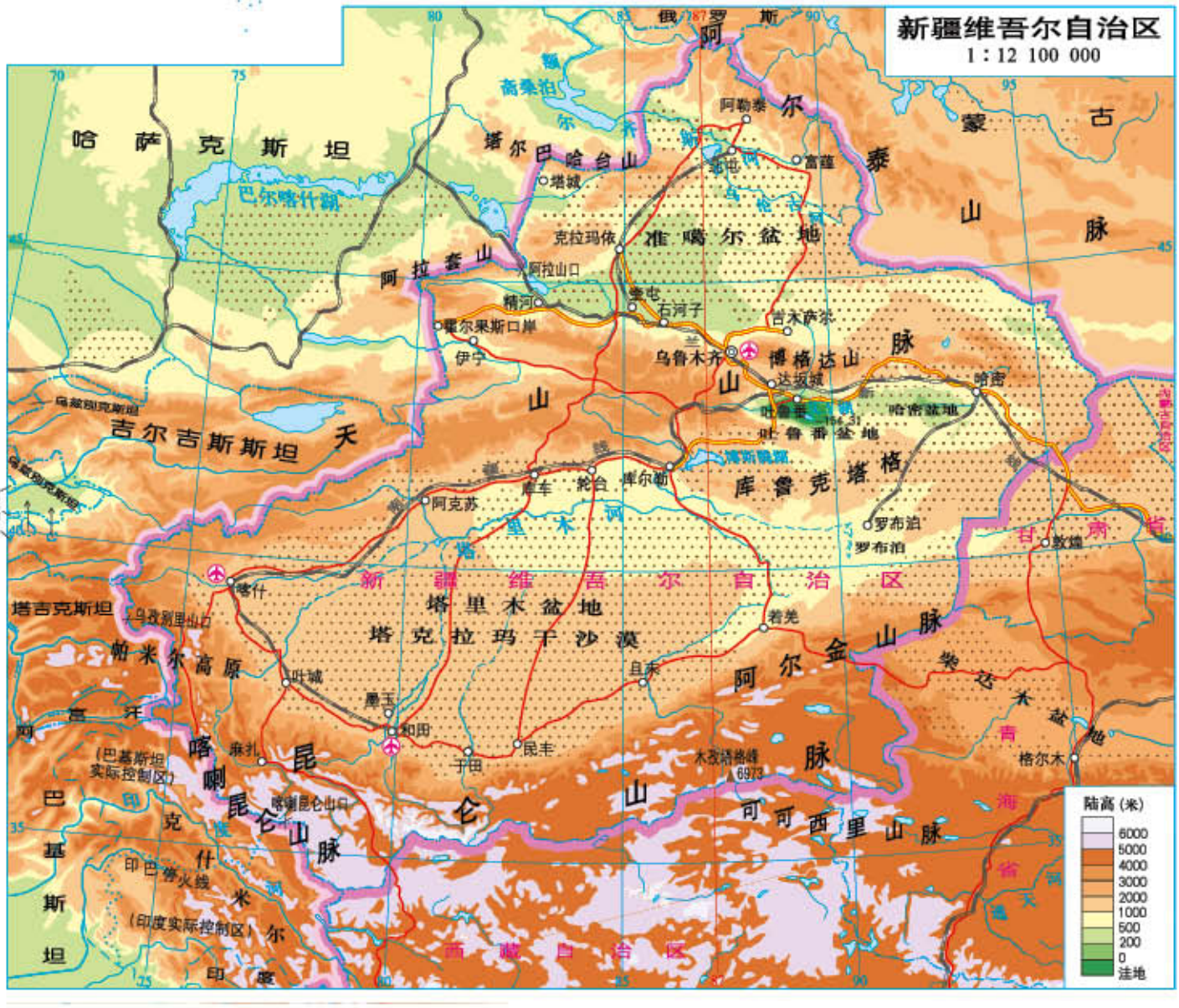

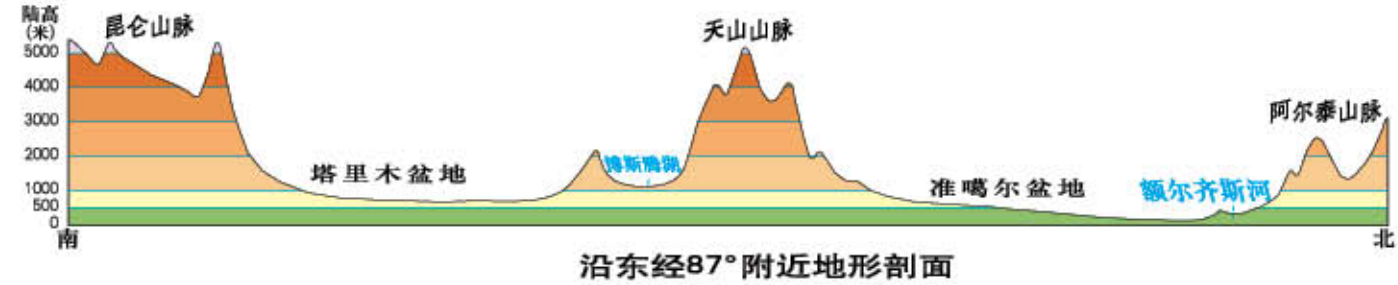

沿东经87°附近地形剖面

新疆年降水量分布

新疆年积温分布

新疆主要工业和矿产分布

新疆农牧业分布

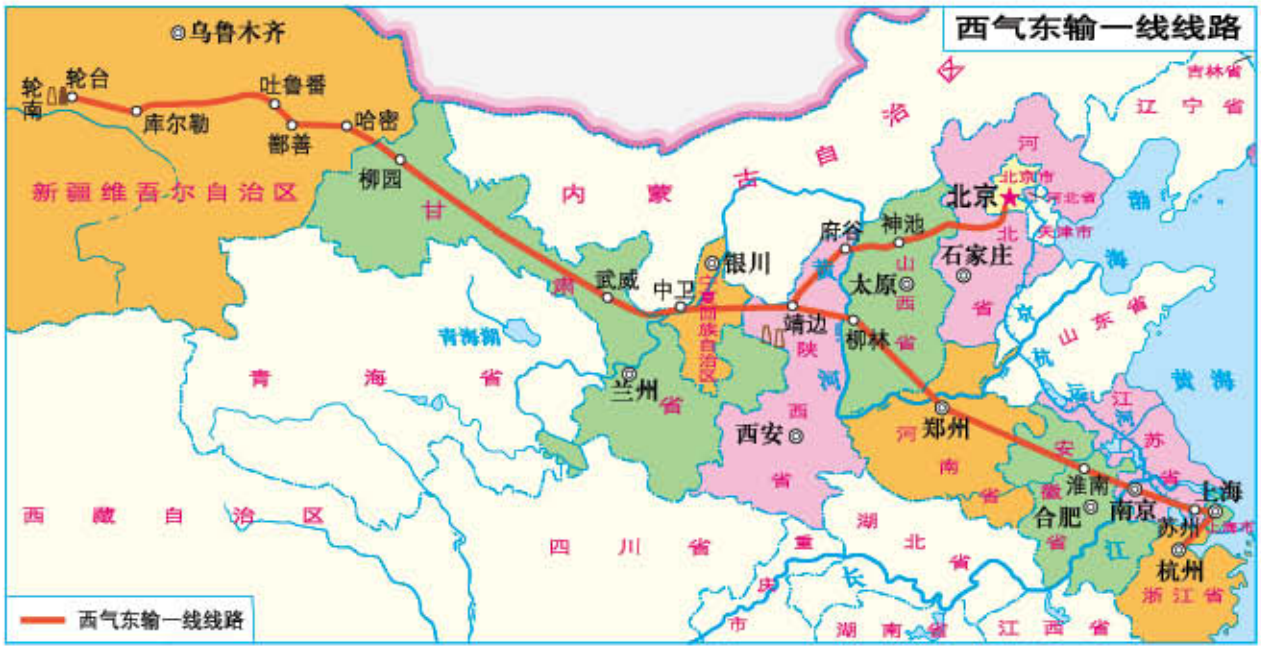

贵州省在全国的位置

- 多民族聚居区域。
- 具有丰富的旅游资源。
- 我国长江以南最大的煤炭生产基地。
- 亚热带季风气候冬暖夏凉，湿润多雨。
- 亚热带地区珍稀物种源库。
- 喀斯特地貌广泛发育的典型区域。

贵州省
1：3 500 000

陆高(米)
4000
3000
2000
1500
1000
500
200
0

贵州省年降水量分布

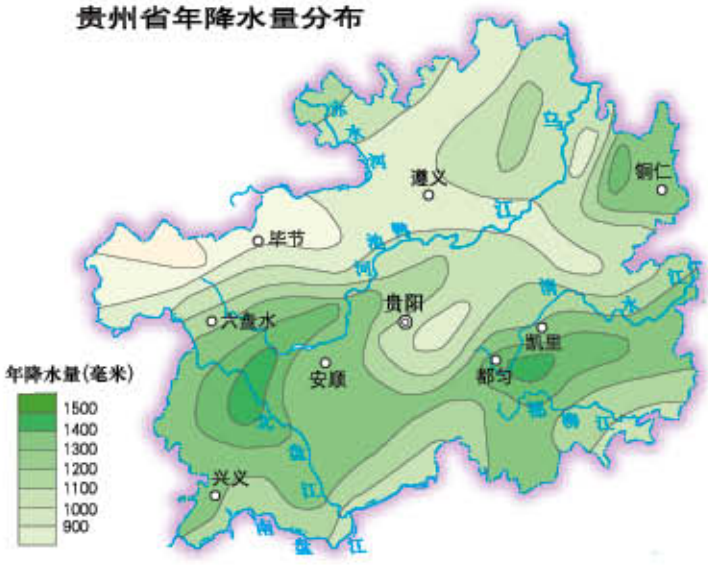

贵州省年平均气温分布

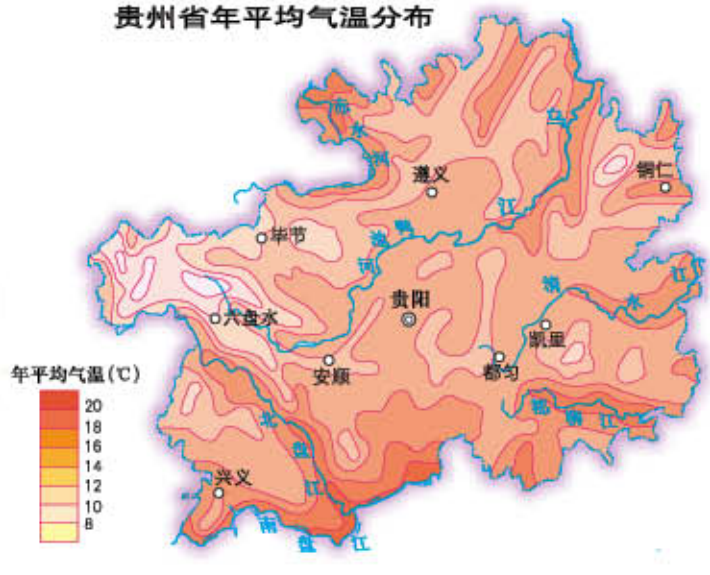

贵州省喀斯特地貌与滑坡分布

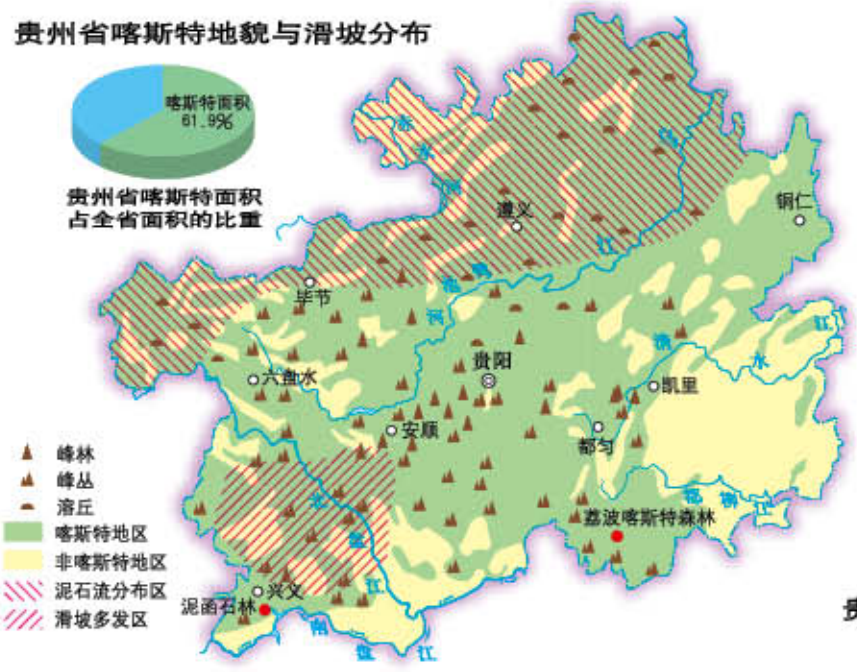

荔波喀斯特森林

泥函石林

赤水竹海

红枫湖

贵州省水电站分布

贵州省旅游资源分布

遵义会议会址

黄果树瀑布

黄土高原在全国的位置

- 煤炭资源丰富。
- 能源工业是该地区的支柱产业。
- 地表覆盖着深厚而疏松的黄土，生态系统脆弱。
- 我国水土流失严重的地区，形成了千沟万壑的自然景观。
- 小流域综合治理是该地区治理水土流失的有效方法。

安塞腰鼓

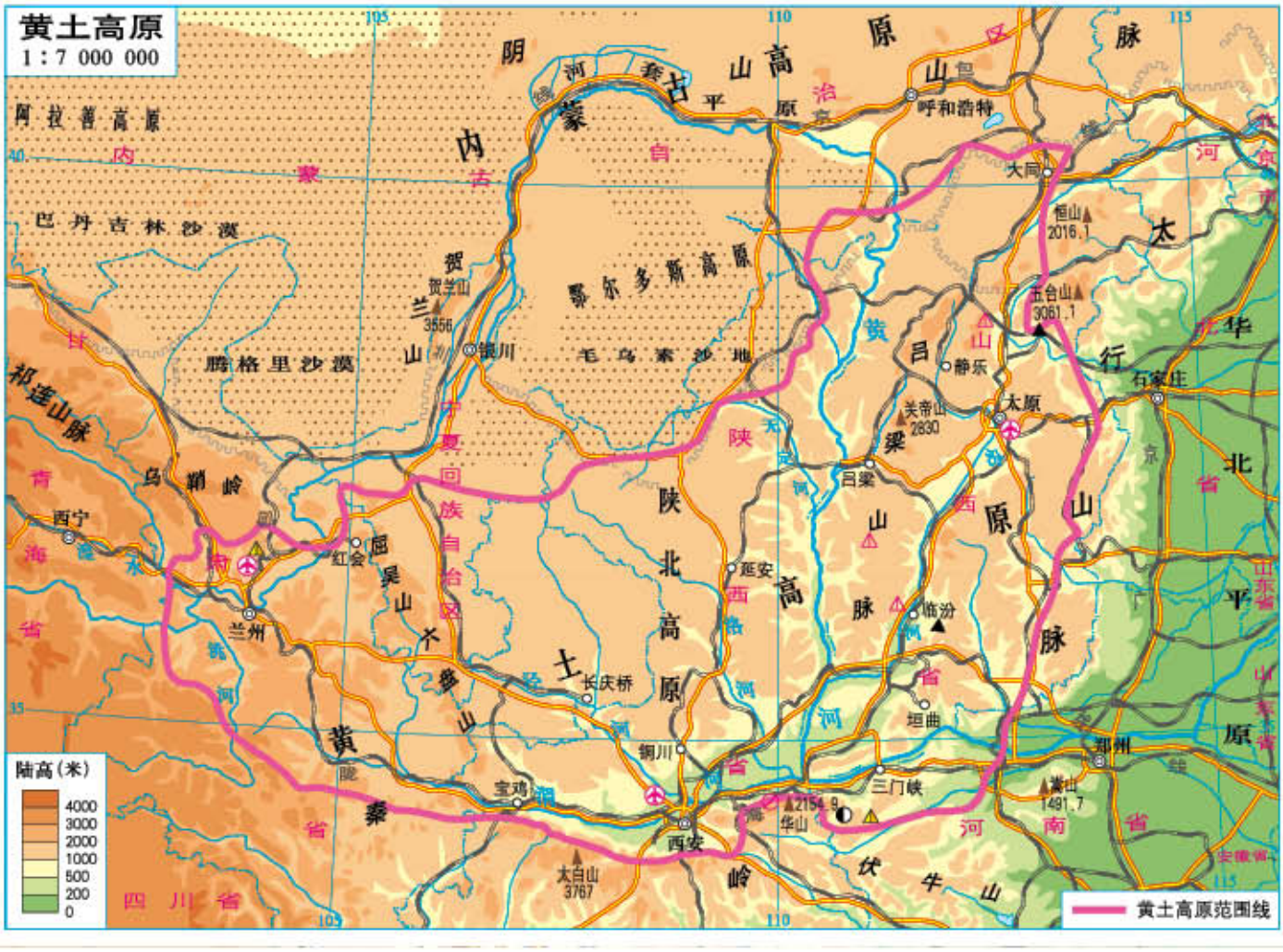

黄土地貌

黄土塬

黄土墚

黄土峁

黄土高原年平均气温分布

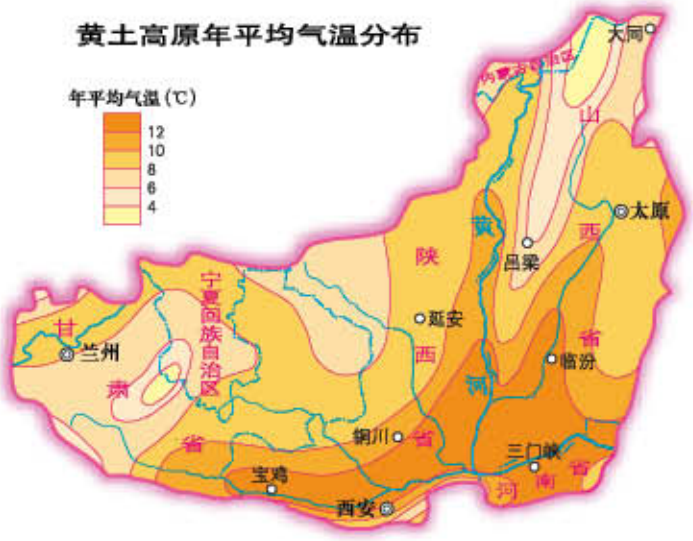

黄土高原年降水量分布

黄土高原的年大风日数

黄土高原土地利用类型

黄土高原水土流失

黄土高原水土流失的主要人为原因

不合理采矿活动使得植被遭到破坏。

不断的毁林开荒，导致土壤侵蚀量增多。

过度樵采，植被仍被砍伐作为薪柴。

黄土高原水土流失的治理措施

在沟谷兴修小型水库，打坝淤地和在坡面修建水平梯田等工程。

生物措施主要是植树种草，增加地表植被的覆盖率，减轻雨水对地面的冲刷，从而减少水土流失。

黄土高原绿化工程

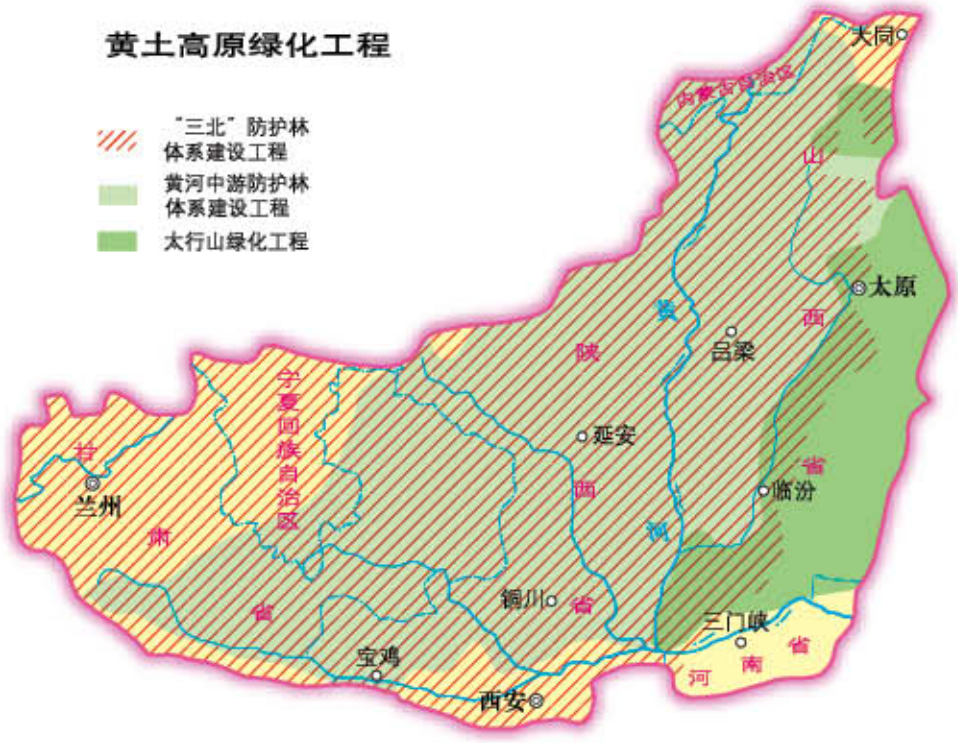

黄土高原的能源基地和工业分布

1：6 100 000

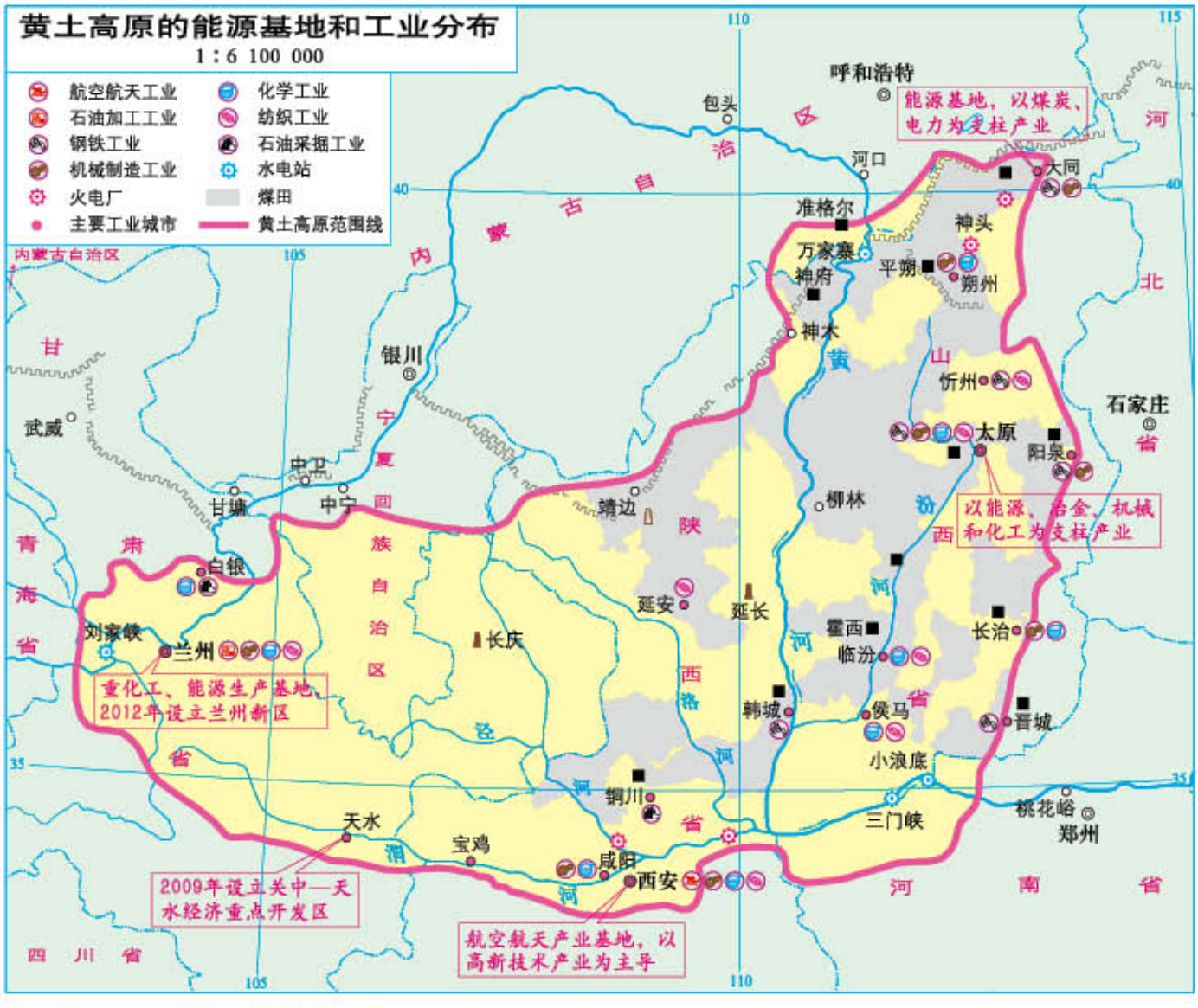

六盘山国家森林公园

壶口瀑布

陕北梯田

陕北窑洞

秦始皇陵及兵马俑坑

平遥古城

云冈石窟

中国同世界部分国家货物进出口总额 1：180 000 000

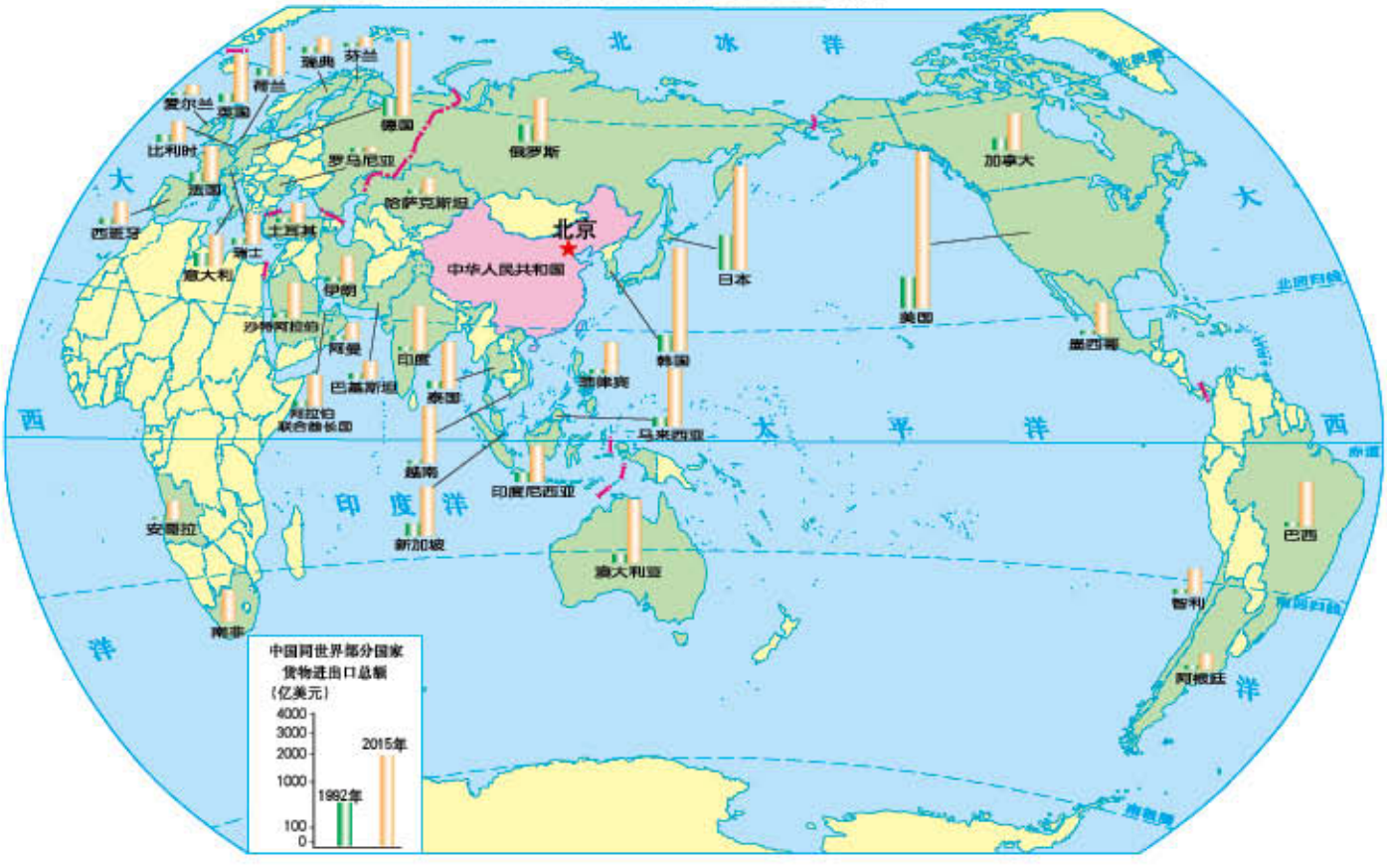

中国对外贸易的发展

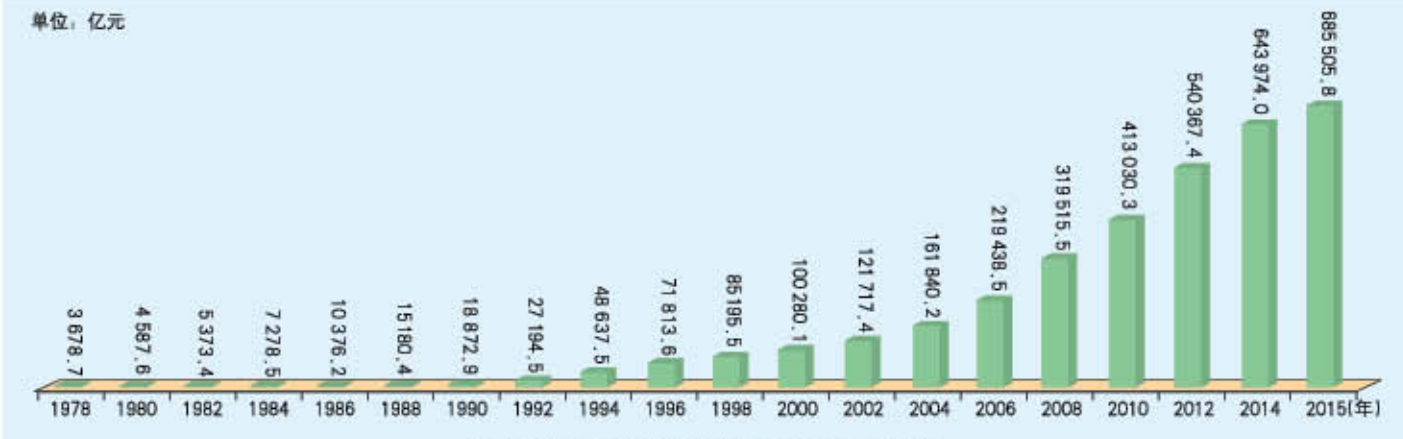

中国国内生产总值（GDP）增长

中国主要旅游客源国分布　1：180 000 000

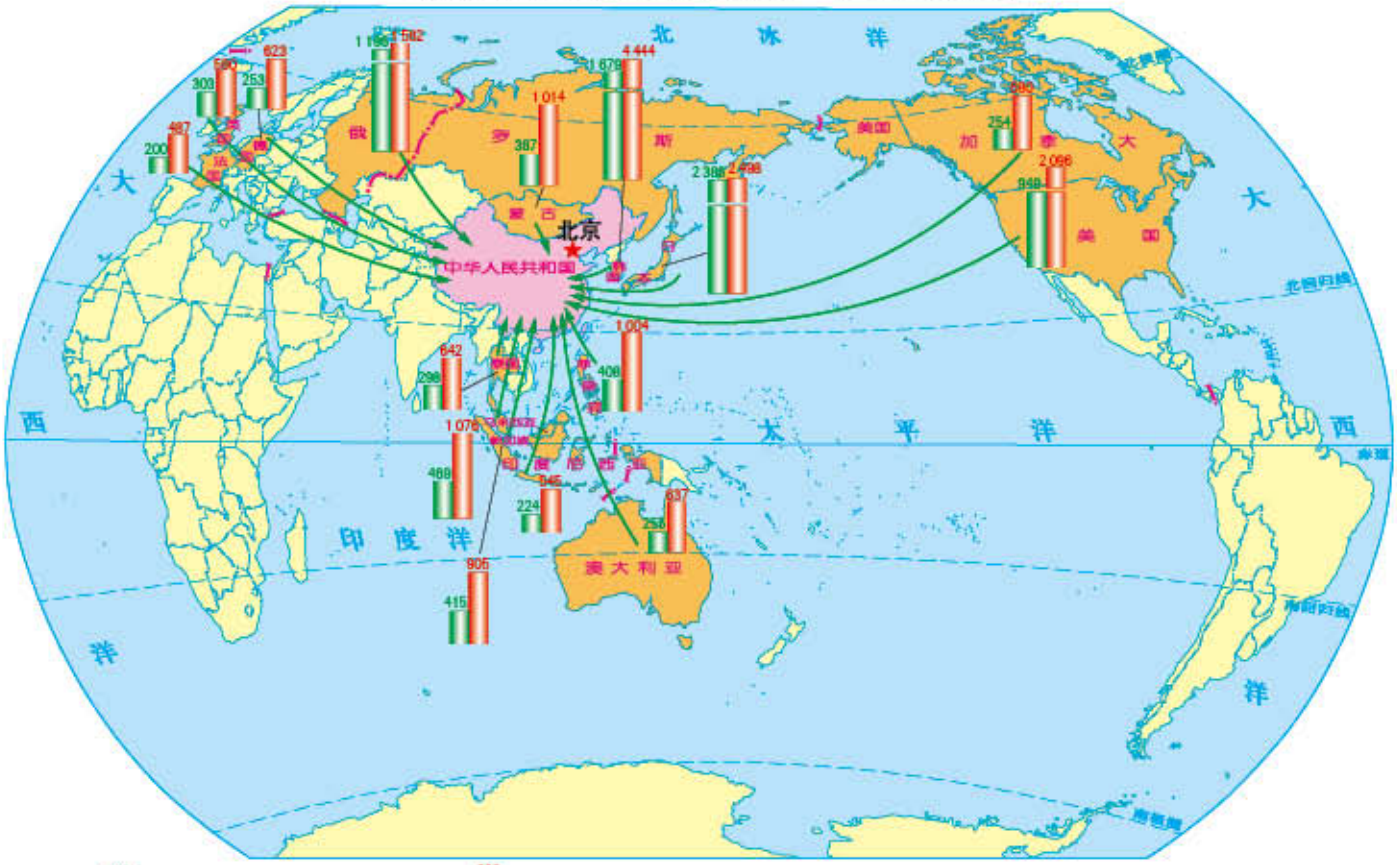

中国入境旅游人次(万人)

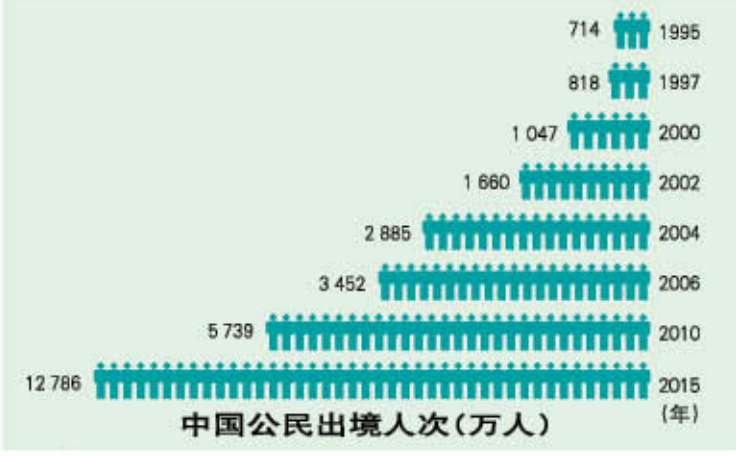

中国公民出境人次(万人)

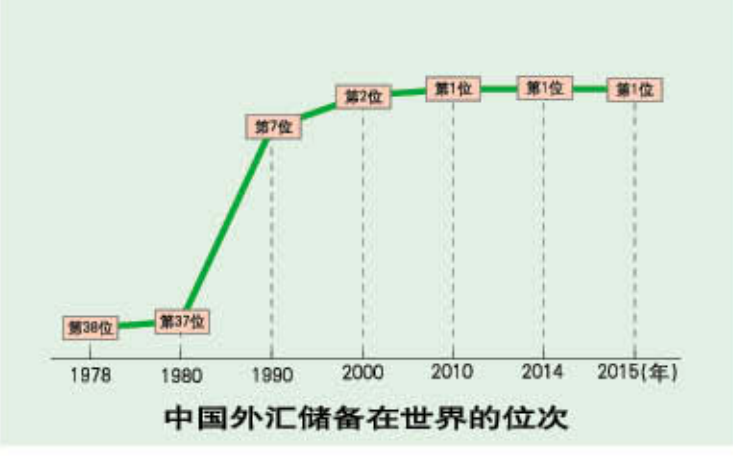

中国外汇储备在世界的位次

中国国际旅游外汇收入(亿美元)

义务教育教科书

地理图册

八年级下册

绿色印刷产品

ISBN 978-7-5471-1232-8
9 787547 112328 >
定价：5.31元

星球地图出版社

YOUJ 365优教
大学生共享家教联盟

致力于用榜样的力量提升学生成绩的共享家教平台

中国家庭教育学会荣誉会员单位

985/211大学生

1对1上门辅导

找家教就像叫“代驾”一样简单
家长们都在偷偷用的家教预约神器

记得拍照留存哦

扫码关注 预约上门

关注送200元优惠券

小初高全科辅导

学霸云集任您挑

学历真实可担保

与优秀大学生同行，激发孩子无限潜能

微信搜索公众号：365优教网

咨询热线：4000—711—365

YOUJ优教

既是找老师，更是找榜样

家教老师全国招募中